

**KRAJEVNI GRBI**

**IN**

**OBČINSKI ŽIGI**

**NA DANAŠNJEM OZEMLJU REPUBLIKE SLOVENIJE**

**NAJSTAREJŠE UPODOBITVE NAŠIH KRAJEV  
(VEDUTE, SLIKE, LITOGRAFIJE, FOTOGRAFIJE,  
RAZGLEDNICE ...)**

**KRATEK OPIS PRVE OMEMBE TRGA, MESTA ALI  
OBČINE**

**NAJSTAREJŠI GRBI NAŠIH KRAJEV  
(KAMNITI GRBI, PEČATI, FRESKE, SLIKE ...)**

**NAJSTAREJŠI OBČINSKI ŽIGI  
(PEČATI, ŽIGI, NALEPKE ...)**

**TO JE OGRODJE, PRIPRAVLJENO ZA VSE,  
KI ŽELITE DOPOLNITI TA DEL NAŠE ZGODOVINE –  
LOKALNE UPRAVE.**

## Avče (n. Auzha, i. Auzza)

Prvič so Avče omenjene ok. leta 1400. Davčna občina Avče v letih 1850-1866. Občina Avče od 1866, župan omenjen leta 1878 (MK). // [Občina Avče – 1895 \(K\)](#), [1923 \(K\)](#).

Vir: Mohorjev koledar



Avče – panorama, 1917

Vir: europeana (Bild Archiv Austria)



Županstvo Avče, ok. 1900

Vir: arhiv Miran Lola Božič



Županstvo v Avčah, 1919

Vir: Pokrajinski muzej Nova Gorica




Županstvo Avče, 1922

Vir: Pokrajinski muzej Nova Gorica

## Beltinci (m. Belatincz)

Prva omemba kraja 1322. Trške pravice leta 1811. / Občinski grb sprejet leta 2003. // [Občina Beltinci – pred 1914 \(KLS\)](#), [pred 1933 \(SLDB\)](#), [1952 \(ES\)](#).

Vir: *Osnove heraldike ...* (Rinaldo Stanič)



**Beltinci – grad, 1686**  
Vir: M. Greischer / J. van der Nyoort



**Beltinci, od. 1903**  
Vir: *Pozdravi iz slovenskih krajev* (MK)



**Grb občine Beltinci, 2003**  
Vir: [wikimedia.org](https://commons.wikimedia.org/wiki/File:Coat_of_arms_of_Beltinci)

## Besnica (n. St. Jödötzi / n. Festnitz)

Besnica (Vessnitz) se v virih prvič omenja leta 1421 (SHT – Kranjska) - Občina Sv. Jošt se omenja leta 1848. // [Občina Sv. Jošt – 1895 \(K\)](#), [1933 \(SLDB\)](#), [Občina Besnica – 1952](#).

Vir: Besnica pri Kranju (Franc S. Pokorn, 1909)



Besnica pri Kranju, 1902  
Vir: e-knjiga Pokorn



Županstvo občine Sv. Jošt, 1925  
Vir: Kranjski zbornik 2010



Občina Sv. Jošt, 1927  
Vir: Kranjski zbornik 2010



Občina Sv. Jošt, 1930  
Vir: Kranjski zbornik 2010




Občina Besnica, 1934  
Vir: Kranjski zbornik 2010

## Bled (n. Veldes)

Bled je v listinah prvič omenjen leta 1004. Do leta 1899 velika občina Bled, nato delitev na tri: Bled, Ribno, Bohinjska Bela. Takšno stanje do leta 1945. Bled je dobil mestne pravice leta 1960, leta 1995 pa je ponovno postal občina, občinski grb sprejet leta 2000. // [Občina Bled – 1895 \(K\)](#), [pred 1933 \(SLDB\)](#), [1952 \(ES\)](#).

Vir: DAR



Bled

Vir: Slava Vojvodine Kranjske (Valvasor)



Županija Bled, 1895  
Vir: arhiv Vojko Zavodnik



Žig Občina Bled, 1931  
Vir: kamera



Žig OLO Bled, 1957  
Vir: gostilna Lectar



Stari grb Bleda, do 1994  
Vir: nwgl.nl



Žig občine Bled, 1994-96  
Vir: Občina Bled



Grb občine Bled, 1996  
Vir: wikimedia.org

## Borovnica (n. Franzdorf)

Borovnica (Vronitz) se v virih prvič omenja leta 1260 (SHT – Kranjska) - Občina Borovnica je bila ustanovljena leta 1995. // [Občina Borovnica – pred 1933 \(SLDB\)](#), [1952 \(ES\)](#).

Vir: [Osnove heraldike ... \(Rinaldo Stanič\)](#)



Borovnica, od. 1907

Vir: delcampe



Županstvo občine Borovnica, 1919

Vir: google slike



Občina Borovnice, 1995-2007

Vir: ngw.nl



Občina Borovnica, 2005-2007

Vir: ngw.nl



Občina Borovnica, 2007

Vir: [Osnove heraldike ...](#)

---

**Braslovče**  
(n. Frasslau)

(1385)

Kot sedež pražupnije so bile Braslovče prvič omenjene leta 1140, trške pravice pa so pridobile že pred letom 1385. / Današnja občina Braslovče je nastala leta 1998 z razdružitvijo občine Žalec. // [Občina Braslovče – pred 1914, pred 1933 \(SLDB\), 1952 \(ES\)](#). // [Občinski grb po žigu iz leta 1808!](#)  
Vir: [Osnove heraldike ... \(Rinaldo Stanič\)](#)



**Braslovče, od. 1901**

Vir: [Pozdravi iz slovenskih krajev \(MK\)](#)



**Grb trga Braslovče, 1954**

Vir: [Steierische Ortswappen](#)



**Grb občine Braslovče, od 2000**

Vir: [Osnove heraldike ...](#)

---

## Brda

Brda so bile poseljene že v 6. stoletju. / Občina od leta 1995 (sedež Dobrovo). // [Občina Dobrovo – pred 1941 \(KLS\)](#), [1952 \(ES\)](#).

Vir: *Osnove heraldike ...* (Rinaldo Stanič)




Pozdrav iz Dobrovo  
Gruss aus Dobra  
Un saluto da Dobra

Dobrovo v Brdih, ok. 1905

Vir: *Pozdravi iz slovenskih krajev* (MK)



Znak občine Brda  
Vir: zeljko-heimer



Grb občine Brda  
Vir: [wikimedia.org](https://commons.wikimedia.org/wiki/File:Coat_of_Arms_of_Brda)

---

**Brestanica**  
(n. Reichenburg, Rajhenburg)

(1432)

Brestanico (kot Rajhenburg) omenjajo pisni viri kot trg leta 1432 (nekateri viri pričajo, da je trške pravice dobila leta 1322). / Danes nima statusa občine. // [Občina Brestanica – pred 1914, pred 1933 \(SLDB\), 1952 \(ES\)](#).

Vir: Osnove heraldike ... (Rinaldo Stanič)



Brestanica, ok. 1830

Vir: Lithografirte Ansichten Steiermark (J. F. Kaiser)



Grb trga Brestanica, 1567

Vir: Wappen Buch (Bartsch)



Grb trga Brestanica, 1689

Vir: VKG (Valvasor)



Grb trga Brestanica, 1689

Vir: VKG (Valvasor)



Pečat. znamka Brestanica, 1832

Vir: arhiv Konrad Kajtna



Grb trga Brestanica, 1954  
Vir: Steierische Ortswappen




Grb KS Brestanica, od 2012  
Vir: brestanica.com

**Brežice**  
(n. Rhain, n. Rann)

1322

Prvo omemba Brežic leta 1241 (kot Rein), trg od 1309 in kot mesto prvič omenjene 1322. / Občinski grb so Brežice sprejele leta 1997. // [Občina Brežice – pred 1914 \(KLS\)](#), [pred 1933 \(SLDB\)](#), [1952 \(ES\)](#), [1966 \(KLS\)](#).

Vir: Slovenski veliki leksikon (MK, 2007)



Brežice, 1681

Vir: Topographia Ducatus Stiriae (Vischer)



Grb mesta Brežice, 1535

Vir: Posavski muzej Brežice



Pečatna nalepka Brežice, 1830

Vir: arhiv Konrad Kajtna

Op.: Okrajna gosposka Brežice



Pečatna nalepka Brežice, 1845

Vir: arhiv Konrad Kajtna

Op.: Okrajna gosposka Brežice



Grb mesta Brežice, 1864

Vir: Widimsky (ngw.nl)



Mestni urad Brežice, A-O

Vir: wikimedia.org



Mestni urad Brežice, A-O

Vir: wikimedia.org



Mestni urad Brežice, A-O

Vir: wikimedia.org



**Mestna občina Brežice, 1904**  
Vir: Posavski muzej Brežice



**Mestna občina Brežice, 1921**  
Vir: Posavski muzej Brežice



**Grb mesta Brežice, 1930**  
Vir: Kava HAG



**Grb mesta Brežice, 1954**  
Vir: Steierische Ortswappen



**Grb občine Brežice, od 1997**  
Vir: grboslovje.net

---

**Celje**  
(n. Cilli)

1451


Tržne pravice prvič omenjene 1323, 1451 dobi privilegij prava štajerskih mest. // [Občina Celje – pred 1914, pred 1933 \(SLDB\), 1952 \(ES\), 1966 \(KLS\)](#).

Vir: Slovenski veliki leksikon (MK, 2007)



**Celje s Kalvariijo, 1859**

Vir: risba s svinčnikom – Heinrich Lauterbach




**Grb grofa Neuburga, 1226**

Vir: [ngw.nl](http://ngw.nl)



**Grb mesta Celje, 1465**

Vir: [savel-hobi.net](http://savel-hobi.net)



**Grb mesta Celje, 1567**

Vir: Wappen Buch (Bartsch)



Grb kneževine Celje, 1687  
Vir: VKG – Valvasor



Grb mesta Celje, 1689  
Vir: SVK – Valvasor



Peč. znamka Celje, 1850\*  
Vir: arhiv Konrad Kajtna



Mestni urada Celje, A-O  
Vir: DAR



Mestni urada Celje, A-O  
Vir: DAR



Mestni urada Celje, A-O  
Vir: DAR



**Grb mesta Celje, 1904**  
Vir: Ströhl



**Grb mesta Celje, 1930**  
Vir: Album Kava HAG



**Grb mesta Celje, 1932**  
Vir: Album Abadie



**Grb mesta Celje, 1954**  
Vir: Steierische Ortswappen



**Grb mesta Celje, 1968**  
Vir: Album Koloys



**Grb mesta Celje, 1982-95**  
Vir: zeljko-heimer



**Grb mesta Celje, 1995-2014**  
Vir: zeljko-heimer



**Grb MO Celje, od 2014**  
Vir: wikimedia.org

---

## Cerkno (n. Kircheim im Küstenlande, i. Circhina)

V obdobju 11. - 14. stoletje so bili lastniki poseljenega področja oglejski patriarhi. // [Občina Cerkno – 1895 \(K\)](#), [1923 \(K\)](#), [1952 \(ES\)](#).

Vir: [Osnove heraldike ... \(Rinaldo Stanič\)](#)



Cerkno, od. 1903

Vir: [Pozdravi iz slovenskih krajev \(MK\)](#)



Grb občine Cerkno  
Vir: [ngw.nl](#)



Grb občine Cerkno  
Vir: [Osnove heraldike ...](#)

**Cerknica**  
(n. Zirknitz)

(1472)

Turki napadejo in požgo Cerknico leta 1472. Tedaj pozidajo tabor okoli cerkve in v tem času dobi Cerknica trške pravice. + V virih se prvič omenja 1040 (Otošec). / Občinski grb je občina sprejela leta 1997. // *Občina Cerknica, 1895 (K), pred 1933 (SLDB), 1952 (ES), 1966 (KLS).*

Vir: *Kronika slovenskih mest (Jože Gregorčič, 1940)*



Cerknica, ok. 1850  
Vir: dlib (Wagner)



Grb trga Cerknica, 1687  
Vir: VKG – Valvasor



Grb trga Cerknica, 1689  
Vir: SVK - Valvasor



Županstvo Cerknica, 1928  
Vir: staleslike.files



Grb trga Cerknica, 1930  
Vir: album Kava HAG



Grb trga Cerknica, 1932  
Vir: Album Abadie



Občina Cerknica, 1997  
Vir: Osnove heraldike ...

## Črnomelj (n. Tschernembl)

1407

Prvič omenjen 1228. Kot trg 1277. Povzdignjen v mesto 1407. / Občina Črnomelj je svoj grb sprejela leta 1996. // Občina Črnomelj – pred 1914, pred 1933 (SLDB), 1952 (ES), 1966 (KLS).

Vir: Kronika slovenskih mest (Jože Gregorčič, 1940)



Črnomelj – grad in mesto, 1689

Vir: [wikimedia.org](https://commons.wikimedia.org)

Vir: Slava Vojvodine Kranjske (Valvasor)



Pečatnik mesta Črnomelj, 1587

Vir: Osnove heraldike ...



Grb mesta Črnomelj, 1900


Vir: [grboslovje.si](http://grboslovje.si)

Vir: foto A. Hribovšek



Grb mesta Črnomelj, 1687

Vir: VKG (Valvasor)



Grb mesta Črnomelj, 1689

Vir: SVK (Valvasor)



Nalepka MO Črnomelj, A-O  
Vir: DAR



Grb mesta Črnomelj, 1930  
Vir: Album Kava HAG



Grb mesta Črnomelj, 1968  
Vir: Album Koloys



Značka Črnomlja  
Vir: bolha.com



Grb občine Črnomelj, od 1992  
Vir: wikimedia.org

---

**Divača**  
(n. Divazza, i. Divaccia)

Železnica 1857. / Občina Divača je bila ustanovljena leta 1994. // [Občina Divača – 1952 \(ES\)](#).  
Vir: *Osnove heraldike ...* (Rinaldo Stanič)



**Divača**  
Vir: delcampe



**Žig OLO Divača, 1956**  
Vir: Robert Fonda (splet)



**Grb občine Divača, od 1994**  
Vir: [wikimedia.org](#)

---

## Dobrna (n. Neuhaus bei Cilli)

Leta 1257 se prvič omenja grad, zdravilni vrelec pa že 1147. Zdravilišče prvič omenjeno 1582. Nekdaj samostojna občina je status izgubila v Jugoslaviji. / Novoustanovljena občina od 1998. // [Občina Dobrna – pred 1914 \(KLS\), pred 1933 \(SLDB\), 1952 \(ES\)](#).

Vir: *Osnove heraldike ...* (Rinaldo Stanič)



Dobrna, ok. 1850  
Vir: slikar Carl Reichelt



Grb Dobrnskih, 1567  
Vir: nwgl



Grb občine Dobrna  
Vir: [wikimedia.org](https://commons.wikimedia.org/wiki/File:Coat_of_Arms_of_Dobrna)

---

**Dobrova – Polhov Gradec**  
(n. Dobrowa bei Laibach / n. Billichgratz)

Nastala je leta 1995 po razdelitvi ljubljanske občine Vič-Rudnik. // [Občina Dobrova – pred 1941 \(KLS\), 1952 \(ES\)](#), // [Občina Polhov Gradec – pred 1933 \(SLDB\), 1952 \(ES\)](#).

Vir: *Osnove heraldike ...* (Rinaldo Stanič)



Polhov Gradec, 1689  
Vir: Slava Vojvodine Kranjske (Valvasor)



Grb gospode Polhograjskih, 2010  
Vir: [kraji.eu](http://kraji.eu)



Dobrova-Polhov Gradec, od 1999  
Vir: [wikimedia.org](http://wikimedia.org)

---

## Domžale (n. Domschale)

Že v rimskih časih naselbina. – Najstarejši pisani viri iz 12. stoletja; Študa (1207), Dob (1223), Ihan (1228), Domžale (med 1220-1230). Železnica 1891. Leta 1925 Domžale postanejo trg, leta 1952 pa so bile razglašene za mestno občino. / Občinski grb sprejet leta 1996. // [Občina Domžale – pred 1933 \(SLDB\)](#), [1952 \(ES\)](#), [1966 \(KLS\)](#).

Vir: *Osnove heraldike ...* (Rinaldo Stanič)



Domžale – panorama, od. 1912  
Vir: Pozdravi iz slovenskih krajev (MK)



Grb občine Domžale, 1980-96  
Vir: zeljko-heimer



Grb občine Domžale, 1996  
Vir: [wikimedia.org](https://commons.wikimedia.org/wiki/File:Coat_of_Arms_of_Domžale)

---

## Dravograd (n. Unterdrauburg)

(1180)

V zgodovinskih virih prvič omenjen leta 1161, kot trg v letih 1180-1192. / Občinski grb so Domžale sprejele leta 1996 (OH – Stanič). // [Občina Dravograd – pred 1914](#), [pred 1933 \(SLDB\)](#), [1952 \(ES\)](#), [1955 \(KLS\)](#).

Vir: [Krajevna heraldika na Slovenskem \(Božo Otorepec\)](#)



Dravograd – trg in grad, ok. 1681  
Vir: [gradovi.net \(SVK – Valvasor\)](#)



Grb trga Dravograd, 1575  
Vir: [Osnove heraldike ...](#)



Grb Dravograda, 1930  
Vir: [Kava HAG](#)




Grb občine Dravograd  
Vir: [wikimedia.org](#)

---

## Gorje (n. Göriach)

Občina Gorje je nastala leta 2006. // Občina Gorje – pred 1933 (SLDB), 1952 (ES).

Vir: Osnove heraldike ... (Rinaldo Stanič)



Gorje pri Bledu, od. 1898

Vir: Občina Gorje



Žig županstva Gorje, 1916

Vir: DAR



Grb občine Gorje, od 2008


Vir: wikimedia.org

**Gornji Grad  
(n. Oberburg)**

**(1349) 1928**

Leta 1349 se omenje kot trg Rore. Za krajše obdobje je bil leta 1928 povzdignjen v mesto. / Današnja občina Gornji Grad je nastala leta 1994. // [Občina Gornji Grad – pred 1914, pred 1933 \(SLDB\), 1952 \(ES\), 1966 \(KLS\)](#).

Vir: Osnove heraldike ... (Rinaldo Stanič)



**Gornji Grad, 17. stol.  
Vir: Bucheim**



**Gornji Grad, od. 1902  
Vir: Pozdravi iz slovenskih krajev (MK)**



**Grb Gornjega Gradu, 1954  
Vir: Steirische Ortswappen**



**Občina Gornji grad  
Vir: gornjigrad.si**




**Občina Gornji Grad, od 2016  
Vir: Osnove heraldike ...**

## Grosuplje (n. Großlupp)

Prvič se kraj omenja leta 1136. / Občinski grb od leta 1999. // [Občina Grosuplje – pred 1933 \(SLDB\)](#), [1952 \(ES\)](#), [1966 \(KLS\)](#).

Vir: *Osnove heraldike ...* (Rinaldo Stanič)



Grosuplje  
Vir: [wikimedia.org](#)

Svastika z Magdalenske gore -  
5. st. pr. n. št. (Vir: [kamra](#))



Občina Grosuplje, ok. 1946  
Vir: [Občina Grosuplje](#)



OLO Grosuplje, 1962  
Vir: [Občina Grosuplje](#)



Grb Grosuplja, 1987-92  
Vir: [zeljko-heimer](#)



Grb občine Grosuplje  
Vir: [wikimedia.org](#)

## Hoče (n. Kötsch)

V virih prvič omenjena 1146. / Občina je bila ustanovljena 1998. // [Občina Sp. Hoče in Zg. Hoče – pred 1933 \(SLDB\)](#), [Občina Hoče- Slivnica 1952 \(ES\)](#),  
**Vir: Osnove heraldike ... (Rinaldo Stanič)**



**Slivnica pri Mariboru, od. 1898**  
**Vir: Pozdravi iz slovenskih krajev (MK)**



**Pečatna znamka Zg. Hoče, A-O**  
**Vir: ebay**



**Grb občine Hoče - Slivnica**  
**Vir: wikimedia.org**

---

## Hrastnik (n. Hrastnigg)

1998

Hrastnik je občinski grb dobil leta 1998. // [Občina Hrastnik – pred 1914, pred 1933 \(SLDB\), 1952 \(ES\), 1966 \(KLS\)](#).

Vir: *Osnove heraldike ...* (Rinaldo Stanič)



Hrastnik, od. 1909

Vir: delcampe



Grb Hrastnika, 1980\*

Vir: *Osnove heraldike ...*



Grb Hrastnika, 1980-1998

Vir: ngw.nl



Grb občine Hrastnik, od 1998

Vir: ngw.nl

## Hrpelje-Kozina (i. Erpelle-Cosina)

1923

Po priključitvi krajev v Kraljevino Italijo je bila z dekretom kralja Vittorija Emanuela leta 1923 ustanovljena nova občina Hrpelje-Kozina. / Občinski grb je občina sprejela leta 1998. // [Občina Hrpelje](#) – pred 1952 (ES).

Vir: Osnove heraldike ... (Rinaldo Stanič)



Kozina, nat. 1908

Vir: Pozdravi iz slovenskih krajev (MK)



Žig Občine Hrpelje-Kozina, 1923

Vir: Osnove heraldike ...



Občina Hrpelje-Kozina, od 2002


Vir: Osnove heraldike ...

---

**Idrija**  
(n. Idria)

(p. 1689)

Vas Idrija okoli leta 1281. V Valvasorjevem času, leta 1689, je bila Idrija že trg. / Občinski grb je Idrija sprejela leta 2000. // [Občina Idrija – 1895 \(K\)](#), [pred 1914](#), [pred 1933](#), (SLDB), 1952 (ES), 1966 (KLS).  
Vir: [Krajevna heraldika na Slovenskem \(Božo Otorepec\)](#)



**Idrija, 1689**  
Vir: [Slava Vojvodine Kranjske \(Valvasor\)](#)

**Grb Idrije**  
Vir: [kraj.eu](#)



**Grb mesta Idrija, 1689**  
Vir: [VKG - Valvasor](#)



**Grb mesta Idrija, 1900**  
Vir: [grboslovje.si](#)  
Vir: foto A. Hribovšek



**Nalepka občine Idrija, A-O**  
Vir: DAR



**Nalepka občine Idrija, A-O**  
Vir: DAR



**Nalepka občine Idrija, A-O**  
Vir: DAR



Grb mesta Idrija, 1904  
Vir: Strohl



Grb mesta Idrija, 1932  
Vir: Album Abadie



ONOO Idrija, 1948  
Vir: DAR



Grb občine Idrija, od 2012  
Vir: wikimedia.org

---

**Ilirska Bistrica**  
**(i. Bisterza, Torrenova, i. Villa del Nevoso)**

**1911 (1947)**

Kraj je pisno kot Villa Wistris prvič omenjen leta 1300, kot Trnovo pa leta 1264. Leta 1911 je Bistrica postala trg, leta 1927 pa so združili oba kraja. Leta 1947 je postala mesto. / Občinski grb je bil sprejet leta 1998. // [Občina Bistrica – 1895 \(K\)](#), [1952 \(ES\)](#), [1966 \(KLS\)](#).

Vir: *Osnove heraldike ...* (Rinaldo Stanič)




**Ilirska Bistrica, 1679**

Vir: *Slava Vojvodine Kranjske* (Valvasor)



**Grb Ilirskega kraljestva, 1816-49**

Vir: [rtvslo.si](http://rtvslo.si)




**Županija Ilir. Bistrica, 1871**

Vir: *kamra*



**Grb Ilirske Bistrice 1932**

Vir: *Album Abadie*



**Ilirska Bistrica, 1942**

Vir: [nwg.nl](http://nwg.nl)



Županstvo Ilir. Bistrica, 1942  
Vir: Osnove heraldike



Županstvo Ilir. Bistrica, 1942  
Vir: Osnove heraldike



Grb Ilirske Bistrice, 1975-2007  
Vir: zeljko-heimer



Občina Ilir. Bistrica, od 2007  
Vir: wikimedia.org

---

**Izola**  
**(i. Isola)**

**14. stol.**


V srednjeveških virih se prvič omenja leta 932. Od 1280-1797 pod oblastjo Benečanov. / Občinski grb je Izola sprejela leta 1995. // *Občina Izola – srednji vek, 1966 (KLS)*.  
**Vir: Krajevna heraldika na Slovenskem (Božo Otorepec)**



**Izola, od. 1909**  
**Vir: delcampe**



**Grb Izole**  
**Vir: Grbi slovenskih krajev**



**Žig občine Izola, 1912**  
**Vir: Ribiči Izole (F. Delise)**



**Grb mesta Izola, 1928-33**  
**Vir: Album Abadie**



**Grb mesta Izola, 1968**  
**Vir: Album Koloys**



**Značka z grbom mesta Izola**  
Vir: ebay



**Grb mesta Izola, 1987-95**  
Vir: Leksikon CZ



**Grb mesta Izole, 1995-2000**  
Vir: zeljko-heimer



**Grb občine Izola, od 1995**  
Vir: grboslovje.net



**Žig Občine Izola, 2015**  
Vir: obcina-izola.si

---

**Jesenice  
(n. Asling)**

**(14. st.) 1929**

V 14. st. trške pravice. Župnija pred 1523. Mestne pravice 1929. // [Občina Jesenice – 1895 \(K\)](#), pred [1933 \(SLDB\)](#), [1952 \(ES\)](#), [1966 \(KLS\)](#).

Vir: [Kronika slovenskih mest \(Jože Gregorčič, 1940\)](#)



**Jesenice – trg, 1689**

Vir: [Slava Vojvodine Kranjske \(Valvasor\)](#)




**Županstvo Jesenice, 1903**  
Vir: [arhiv Rok Gašperšič](#)



**Županstvo Jesenice, 1914**  
Vir: [wikimedia.org](#)



**Znak občine Jesenice, ok. 1970**  
Vir: [zeljko-heimer](#)



**Grb občine Jesenice, od 2001**  
Vir: [wikipedia.org](#)

**Jurklošter  
(n. Gairach)**



**Litografija Jurkloštra, 1825**  
Vir: wikimedia.org (Joseph Franz Kaiser)



**Razglednica Jurkloštra**  
Vir: museums.si



**Občinski urad Jurklošter, A-O**  
Vir: DAR



**Občinski urad Jurklošter, A-O**  
Vir: DAR

---

**Kamnik  
(n. Stain)**

**1267**

V listini iz leta 1229 se omenjajo meščani Kamnika (cives Steynenses). Prve omembe trga med leti 1188-1202. Kamnik je postal mesto leta 1267. // [Občina Kamnik – pred 1933 \(SLDB\)](#), [1952 \(ES\)](#), [1966 \(KLS\)](#).

**Vir: Kamnik 1229-1979**



**Mesto Kamnik, 1679**  
**Vir: Slava Vojvodine Kranjske (Valvasor)**



**Pečat mesta Kamnik, 13. st.**  
**Vir: Kamnik 1229-1979**




**Grb mesta Kamnik**  
**Vir: SEM (foto M. Frelj)**



**Grb mesta Kamnik, 1900**  
**Vir: grboslovje.si**  
**Vir: foto A. Hribovšek**



**Grb mesta Kamnik, 1687**  
**Vir: VKG - Valvasor**



**Grb mesta Kamnik, 1689**  
**Vir: SVK - Valvasor**



Nalepka MO Kamnik, A-O  
Vir: DAR



Nalepka MO Kamnik, A-O  
Vir: DAR



Nalepka MO Kamnik, A-O  
Vir: DAR



Žig mestne občine, ok. 1882  
Vir: Kamnik 1229-1979




Grb mesta Kamnik, 1904  
Vir: Schroll



Grb mesta Kamnik, 1930  
Vir: Album Kava HAG



Grb mesta Kamnik, 1932  
Vir: Album Abadie



Grb mesta Kamnik, 1968  
Vir: Album Koloys



Občina Kamnik, od 1997  
Vir: wikimedia.org

## Kanal ob Soči (n. Canale)

Kanal je v pisnih virih prvič omenjen leta 1140. // Občina Kanal – 1895 (K), 1923 (K), pred 1941 (KLS), 1952 (ES).

Vir: Osnove heraldike ... (Rinaldo Stanič)



Kanal ob Soči, od. 1904

Vir: delcampe



Žig Županstva Kanal, 1885

Vir: Osnove heraldike ...




Žig Županstva Kanal, 1895

Vir: Osnove heraldike ...



Žig Županstva Kanal, 1915

Vir: Osnove heraldike ...



Grb občine Kanal, od 1997

Vir: wikimedia.org

**Kočevje**  
**(n. Gottschee)**

**(1377) 1471**

Kot ortenburški trg se Kočevje omenja prvič 1377. Za boljšo obrambo pred turškimi napadi je bil trg 19. aprila 1471 povzdignjen v mesto in podeljen mu je bil tudi mestni grb. // [Občina Kočevje – pred 1933 \(SLDB\), 1952 \(ES\), 1966 \(KLS\)](#).

Vir: [Krajevna heraldika na Slovenskem \(Božo Otorepec\)](#)



**Kočevje – mesto in grad, 1689**  
Vir: [Slava Vojvodine Kranjske \(Valvasor\)](#)



**Grb mesta Kočevje, 1471**  
Vir: [Srednjeveški pečati ...](#)



**Preris grba Kočevje, 1896**  
Vir: [risba G. Porenta](#)



**Grb mesta Kočevje, 1900**  
Vir: [grboslovje.si](#)  
Vir: [foto A. Hribovšek](#)



**Grb mesta Kočevje, 1687**  
Vir: [VKG - Valvasor](#)



**Grb mesta Kočevje, 1689**  
Vir: [SVK – Valvasor](#)



**Grb mesta Kočevje, 1904**  
Vir: Stroehl



**Grb mesta Kočevje, 1930**  
Vir: Album Kava HAG



**Grb mesta Kočevje, 1932**  
Vir: Album Abadie



**Grb občine Kočevje, od 1999**  
Vir: wikimedia.org

---

## Komen (n. Comen, i. Comeno)

Po prvih do sedaj znanih zgodovinskih virih se župnija Komen in s tem tudi vas prvič omenja leta 1247. Kot pomembno upravno, gospodarsko, politično in kulturno središče je zaživela že proti koncu 19. stoletja. // [Občina Komen – 1895 \(K\), 1923 \(K\), 1952 \(ES\)](#).

Vir: [komen.si](http://komen.si)



Komen, ok. 1900  
Vir: philadria



Žig županstva Komen, 1809  
Vir: Poštna zgodovina II. Provinc



Znak Komna, 1985-2006  
Vir: zeljko-heimer



Grb občine Komen, od 2006  
Vir: Osnove heraldike ...

## Komenda (n. Commenda)

Komenda je prvič omenjena leta 1147. // [Občina – 1933 \(SLDB\), 1952 \(ES\)](#).

Vir: *Osnove heraldike ...* (Rinaldo Stanič)



Komenda, od. 1920

Vir: *Pozdravi iz slovenskih krajev (MK)*



Grb viteškega reda iz Komende

Vir: *Osnove heraldike ...*



Grb Komende , 19. stol.

Vir: *Zemljiška knjiga*



Grb Komende, po 1830

Vir: *Osnove heraldike ...*



Grb občine Komenda, od. 2006

Vir: *Osnove heraldike ...*

---

## Koper (i. Capodistria)

Mestno obzidje se omenja v 11. Stoletju. Najstarejša komuna v Istri, prvič omenjena 1186. Koprski mestni statut je bil prvič omenjen leta 1239. // [Občina Koper – pred 1914, 1966 \(KLS\)](#).

Vir: Prešernov koledar 1998



Koper – Capodistria, 1781

Vir: Francesco del Pedro in M. S. Giampiccoli)



Pečat mesta Koper, 13. stol.

Vir: savel-hobi.net



Grb mesta Koper, 16. st.  
Vir: Osnove heraldike ...



Stari občinski grb Kopra  
Vir: menard & Jack Russell



Grb mesta Koper  
Vir: Osnove heraldike ...



Grb mesta Koper, 1930  
Vir: Album Brioschi



Žig županstva Koper, 1809  
Vir: FSK Auction house



Žig merije Koper, 1813  
Vir: arhiv Konrad Kajtna



Grb mesta Koper, 1904  
Vir: Strohl



Grb mesta Koper, 1928-33  
Vir: Album Abadie



Grb občine Koper, 1940  
Vir: 500 stemmi di comuni ...



Grb občine Koper, 1980-97  
Vir: zeljko-heimer



Grb občine Koper, 1997  
Vir: wikimedia.org

---

## Kostanjevica na Krki (n. Landstrass)

1252

Prvič omenjena 1091. Trg 1249. Mesto 1252. Mestne pravice vojvoda Henrik med I. 1259-1307. // [Občina Kostanjevica na Krki – pred 1933 \(KLS\), 1952 \(ES\)](#).  
Vir: *Kronika slovenskih mest* (Jože Gregorčič, 1940)

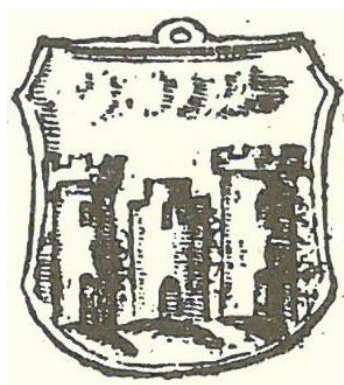


Kostanjevica na Krki – mesto in grad, 1689  
Vir: *Slava Vojvodine Kranjske* (Valvasor)

Pečat Kostanjevice, 1291  
Vir: *Osnove heraldike ...*



Grb mesta Kostanjevica, 1687  
Vir: VGK - Valvasor



Grb mesta Kostanjevica, 1687  
Vir: SVK – Valvasor



Grb Kostanjevice, 1900  
Vir: [grboslovje.si](http://grboslovje.si)  
Vir: foto A. Hribovšek



Grb Kostanjevice, 1930  
Vir: *Album Kava HAG*



Grb Kostanjevice, 1968  
Vir: *Album Koloys*



Občina Kostanjevica, od 2007  
Vir: [wikimedia.org](http://wikimedia.org)

## Kostel (n. Grafenwart)

Srednjeveški grad prvi omenjen 1336. V 16. stoletju grajsko obzidje oklene tudi istoimensko naselbino ob vznožju hriba. Leta 1809 so grad razdejali Francozi. // [Občina Kostel – 1952 \(ES\)](#).

Vir: Slovenski veliki leksikon (MK, 2007)



Kostel – grad in trg, 1689

Vir: Slava Vojvodine Kranjske (Valvasor)



Grb trga Kostel, 1689

Vir: VKG – Valvasor



Grb trga Kostel, 1930

Vir: Kava HAG



Grb občine Kostel, od 1999

Vir: [wikimedia.org](https://commons.wikimedia.org/wiki/File:Coat_of_arms_of_Kostel)

---

**Kozje**  
(n. Drachenburg)

(1384)

Trg od 1384. Leta 1855 sedež sodnega in davčnega okraja. / Današnja občina od leta 1994. // [Občina Kozje – pred 1914 \(KLS\)](#), [pred 1933 \(SLDB\)](#), [1952 \(ES\)](#).

Vir: *Osnove heraldike ...* (Rinaldo Stanič)



**Kozje, 1681**

Vir: Vischer (*Topographia Ducatus Stiriae*)



**Kozje, ok. 1860**

Vir: Carl Reichert



**Grb občine Kozje, od 2000**

Vir: *Osnove heraldike ...*


---

**Kranj**  
**(n. Krainburg)**

1256

Prvi meščani 1221. Mesto 1256. Fara 1226. // *Občina Kranj – 1895 (K), pred 1933 (SLDB), 1952 (ES), 1966 (KLS).*

Vir: *Kronika slovenskih mest (Jože Gregorčič, 1940)*



**Kranj, 1649**  
Vir: *Matthias Merian (GM Kranj)*



**Pečat Kranja, 13. stol**  
Vir: *OHILSSO*



**Pečat mesta Kranj, p. 1550**  
Vir: *Osnove heraldike ...*



**Grb mesta Kranj**  
Vir: *Osnove heraldike ...*



**Grb mesta Kranj, 1900**  
Vir: *grboslovje.si*  
Vir: *foto A. Hribovšek*



**Grb mesta Kranj, 1687**  
Vir: *VKG - Valvasor*



**Grb mesta Kranj, 1689**  
Vir: *SVK - Valvasor*



Grb mesta Kranj, 1904  
Vir: Strohl




Grb mesta Kranj, 1930  
Vir: Album Kava HAG



Grb mesta Kranj, 1932  
Vir: Album Abadie



Mestno županstvo Kranj, 1893  
Vir: kamra



Mestno županstvo Kranj, 1903  
Vir: arhiv Rok Gašperšič



Mestno županstvo Kranj, 1916  
Vir: sistory.si



Grb mesta Kranj, 1979-94  
Vir: Občina Kranj



Grb mesta Kranj, 1968  
Vir: Album Koloys



Grb MO Kranj, od 2000  
Vir: grboslovje.net

---

## Kranjska Gora (n. Kronau)

Kranjska Gora je v pisnih virih prvič omenjena leta 1362. Leta 1848 je dobila trške pravice, leta 1848 pa je postala občina. // [Občina Kranjska Gora – 1895 \(K\)](#), [pred 1933 \(SLDB\)](#), [1952 \(ES\)](#).

Vir: *Osnove heraldike ...* (Rinaldo Stanič)



Občinska hiša v Kranjski Gori – ok. 1905  
Vir: arhiv Brane Kukič - Kuka



Žig županstva KG, 1910  
Vir: delcampe



Žig občine Kr. Gora, 1940  
Vir: DAR



Žig Občine Kr. Gora, 2015  
Vir: Občina Kr. Gora




Grb občine Kr. Gora, od 1995  
Vir: grboslovje.net

## Kropa (n. Kropp)

(15. stol.)

Nastanek v 13. st. Trške pravice konec 15. st. Župnija 1620. // [Občina Kropa – 1895 \(K\)](#), pred 1933 (SLDB), 1952 (ES).

Vir: [Kronika slovenskih mest \(Jože Gregorčič, 1940\)](#)



**Kropa – trg, 1689**

Vir: [wikimedia.org](#)

Vir: Slava Vojvodine Kranjske (Valvasor)



**Žig trške občine Kropa, 1891**

Vir: bolha



**Žig županstva trga Kropa, 1898**

Vir: bolha



**Žig Občina Kropa, 1936**

Vir: [arhiv Božo Zupan](#)


---

**Krško**  
**(n. Gurkfeld)**

**(1343) 1477**

Kraj se leta 1343 omenja kot trg, leta 1477 pa je bil zaradi lažje obrambe pred Turki povzdignjen v mesto in podeljen mu je bil tudi mestni grb. // [Občina Krško – pred 1914, pred 1933 \(SLDB\), 1952 \(ES\), 1966 \(KLS\)](#).

Vir: [Krajevna heraldika na Slovenskem \(Božo Otorepec\)](#)



**Krško – mesto in grad, 1689**  
Vir: [Slava Vojvodine Kranjske \(Valvasor\)](#)



**Pečat mesta Krško, 1477**  
Vir: [fototeka MMK \(foto T. Grdin\)](#)



**Pečatnik Krškega, po 1550**  
Vir: [fototeka MMK](#)  
Vir: [foto T. Grdin](#)



**Grb mesta Krško, 1900**  
Vir: [grboslovje.si](#)  
Vir: [foto A. Hribovšek](#)



**Grb mesta Krško, 1687**  
Vir: [VKG - Valvasor](#)



**Grb mesta Krško, 1689**  
Vir: [SVK - Valvasor](#)



Grb mesta Krško, 1930  
Vir: Album Kava HAG



Grb mesta Krško, 1932  
Vir: Album Abadie



Znak občine Krško, od 1977  
Vir: zeljko-heimer



Grb občine Krško, od. 1998  
Vir: Leksikon CZ

---

## Kungota (n. Kunigund, Sv. Kungota)

Občina Kungota je nastala leta 1994. // [Občina Kungota – pred 1933 \(SLDB\)](#), [1952 \(ES\)](#).

Vir: [Osnove heraldike ... \(Rinaldo Stanič\)](#)



Zgornja Kungota, od. 1911  
Vir: [wikimedia.org](#)



Spodnja Kungota, od. 1913  
Vir: [Pozdravi iz slovenskih krajev \(MK\)](#)



Pečatna znamka Zg. Kungota, A-O  
Vir: [ebay](#)




Grb občine Kungota  
Vir: [wikimedia.org](#)

---


**Lancovo**  
**(n. Lanzau, n, Lanzowo)**

Vas Lancovo se v virih prvič omenja leta 1296 (Grad Waldenberg že leta 1228), Po potresu leta 1509 so grad opustili. // [Občina Lancovo – 1895 \(K\), do 1933 \(SLDB\)](#).

Vir: DAR



**Razvaline Pustega gradu, ok. 1900**  
Vir: DAR



**Grb vitezov z Lancovega**  
Vir: Stara Radovljica (risba S. Adam)



**Lancovo, od. 1906**  
Vir: DAR



**Žig županstva občine Lancovo, 1904**  
Vir: arhiv Rok Gašperšič

---

**Laško**  
(n. Tüffer)

(1212) 1927

Laško se v ohranjenih virih prvič omenja sredi 12. stoletja, trg pa je bil že med leti 1212-1227, dočim je bil v mesto povzdignjen šele leta 1927. // [Občina Laško – pred 1914, pred 1933 \(SLDB\), 1952 \(ES\), 1966 \(KLS\)](#).

Vir: *Krajevna heraldika na Slovenskem* (Božo Otorepec)




Laško – trg, 1856  
Vir: avtor Bernard Fiedler




Laško – lilijeva graščina, 2010  
Vir: [kraj.eu](http://kraj.eu)



Grb mesta Laško, 1864  
Vir: [Widimsky \(ngw.nl\)](http://widimsky.ngw.nl)



Grb mesta Laško, 1932  
Vir: *Album Abadie*




Grb mesta Laško, 1930  
Vir: *Album Kava HAG*



Grb občine Laško, od 1998  
Vir: [wikimedia.org](http://wikimedia.org)

## Lemberg (n. Lemberg)

Grad Lemberg je v virih prvič omenjen leta 1288. // [Občina Lemberg – pred 1914 \(KLS\)](#), do 1933 ([SLDB](#)).



Lemberg – kraj in grad, od. 1908  
Vir: [Sto gradov na Slovenskem \(Ivan Jakič\)](#)



Lemberg pri Šmarju, 1864  
Vir: [Widimsky \(ngw.nl\)](#)



Lemberg pri Šmarju, 1954  
Vir: [Steierische Ortswappen](#)

---

**Lenart**  
**(n. St. Leonhard in Windischbüheln)**

(1332)

Lenart se v pisnih virih prvič omenja leta 1196. Po nekaterih virih je dobil tržne pravice že leta 1332, potrditev le teh leta 1447. // [Občina Lenart – pred 1914, pred 1933 \(SLDB\), 1952 \(ES\), 1966 \(KLS\)](#).

Vir: *Osnove heraldike ...* (Rinaldo Stanič) in *Grbi slovenskih krajev* (Dušica Kunaver).



Lenart v Slovenskih goricah, od. 1896  
Vir: *Pozdravi iz slovenskih krajev* (MK)



Grb trga Lenart, 19. stol.  
Vir: *Grbi slovenskih krajev*



Grb trga Lenart, 1864  
Vir: [Widimsky \(ngw.nl\)](http://widimsky.ngw.nl)



Grb trga Lenart, 1954  
Vir: *Steierische Ortswappen*



Grb občine Lenart, 1989-97  
Vir: [zeljko-heimer](http://zeljko-heimer.com)



Grb občine Lenart, od 1997  
Vir: *Osnove heraldike ...*

## Lendava

(n. Unter-Limbach, n. Lindau, m. Alsolendva, Dolnja Lendava)

Kraj Lindva (po reki) najdemo v zapisih leta 1192. Po pisnih virih je Lendava postala trg leta 1366. Leta 1867 je postala okrajno mesto. / Sedanja občina Lendava je bila ustanovljena leta 1998. // [Občina Lendava – pred 1925 \(KLS\), 1952 \(ES\), 1966 \(KLS\)](#).

Vir: *Osnove heraldike ...* (Rinaldo Stanič)



Lendava, ok. 1900  
Vir: delcampe



Grb občine Lendava  
Vir: zeljko-heimer



Grb občine Lendava, od 1996  
Vir: [wikimedia.org](https://commons.wikimedia.org/wiki/File:Coat_of_Arms_of_Lendava)



Občina Lendava, 2016  
Vir: Občina Lendava

---

## Lesce (n. Lees)

Marca 1849 je avstrijska oblast uvedla občinske odbore in župane ... Tako je občina Lesce je nastala pred letom 1850. Občino so ob okupaciji ukinili Nemci, ki so nato do leta 1945 imeli svojo lokalno oblast (po 1943 združena občina Lesce-Radovljica). // [Občina Lesce – 1895 \(K\)](#), [pred 1933 \(SLDB\)](#).

Vir: Leški zbornik



Lesce, nat. 1907

Vir: DAR



Županija Lesce, do 1906

Vir: Leški zbornik



Županstvo Lesce, od 1906

Vir: Leški zbornik



Županija Lesce, do 1918

Vir: Leški zbornik



Občina Lesce, 1930

Vir: Leški zbornik




Znak Krajevna skupnost Lesce

Vir: [radovljica.si](http://radovljica.si)

## Litija (n. Littai)

Prva omemba 1145, tržne pravice pred Valvasorjem, prvi ohranjen privilegij 1778. / Občinski grb sprejet leta 1992. // *Občina Litija – 1872 (nalepka), pred 1933 (SLDB), 1952 (ES), 1966 (KLS).*  
Vir: *Kronika slovenskih mest (Jože Gregorčič, 1940)*



Litija – trg in grad, 1689

Vir: [wikimedia.org](http://wikimedia.org)

Vir: Slava Vojvodine Kranjske (Valvasor)



Peč. znamka občine, 1872

Vir: DAR



Žig Občine Litija, 1933

Vir: DAR



Znak občine Litija, 1977-92

Vir: zeljko-heimer



Grb občine Litija, 1992-2004

Vir: zeljko-heimer



Grb občine Litija, od 2004


Vir: Občina Litija

**Ljubljana**  
(n. Laibach, Luwigana)

1220

V zgodovinskih virih prvič omenjena leta 1144 z nemškim "Laibach", leta 1146 pa s slovenskim imenom "Luwigana", je postala mesto okoli leta 1220. / Ljubljana leta 1504 uradno dobi župana (prej mestni sodnik).

Vir: Krajevna heraldika na Slovenskem (Božo Otorepec)



Ljubljane – glavno mesto, 1689  
Vir: Slava Vojvodine Kranjske (Valvasor)



Grb mesta Ljubljana, po 1250  
Vir: Zgodovina grba Ljubljana



Grb Mesta Ljubljana, ok. 1450  
Vir: Zgodovina grba Ljubljana



Grb mesta Ljubljana, ok. 1500  
Vir: Zgodovina grba Ljubljana



Grb mesta Ljubljana, 1535  
Vir: Zgodovina grba Ljubljana



Grb mesta Ljubljana, 1534  
Vir: Ljubljana 1504-2004



Grb mesta Ljubljana, 1599  
Vir: Ljubljana 1504-2004



Grb mesta Ljubljana, 1689  
Vir: VKG - Valvasor



Mesto Ljubljana, ok. 1725  
Vir: Ljubljana 1504-2004




Mesto Ljubljana, ok. 1750  
Vir: Ljubljana 1504-2004



Mesto Ljubljana, 1778  
Vir: Ljubljana 1504-2004



Magistrat Ljubljana, 1848  
Vir: Ljubljana 1504-2004



Magistrat Ljubljana, 1867  
Vir: arhiv družine Sartori



Ljubljanski župan, A-O  
Vir: wikimedia.org



Magistrat Ljubljana, 1923  
Vir: Ljubljana 1504-2004



Grb mesta Ljubljana, 1930  
Vir: Kava HAG



Grb MO Ljubljana, od 2012  
Vir: wikimedia.org

---

**Ljubno ob Savinji**  
(n. Laufen)

(1442)

Kraj je bil prvič omenjen leta 1247. Kot trg se pojavlja od leta 1442. // [Občina Ljubno – pred 1914, pred 1933 \(SLDB\), 1952 \(ES\)](#).

Vir: Osnove heraldike ... (Rinaldo Stanič)



Ljubno ob Savinji, od. 1912

Vir: Pozdravi iz slovenskih krajev (MK)



Občina Ljubno, A-O  
Vir: DAR



Žig Občine Ljubno, 1936  
Vir: Osnove heraldike ...



Grb trga Ljubno, p. 1940  
Vir: Osnove heraldike ...




Grb občine Ljubno  
Vir: Osnove heraldike ...

## Ljutomer (n. Luttenberg)

1927

Ljutomer se prvič omenja že leta 1249, preraste v trg leta 1265 in končno, leta 1927, dobi mestne pravice. // [Občina Ljutomer – pred 1914, pred 1933 \(SLDB\), 1952 \(ES\), 1966 \(KLS\)](#).


Vir: [obcinaljutomer.si](http://obcinaljutomer.si)



Ljutomer – trg, 1679  
Vir: Slava Vojvodine Kranjske (Valvasor)



Grb trga Ljutomer, 15. st.  
Vir: knjiga Slowenien



Grb trga Ljutomer, 15.st.  
Vir: [prlekija-on.net](http://prlekija-on.net)



Grb trga Ljutomer, 17. st.  
Vir: Osnove heraldike



Grb Ljutomera, 1844  
Vir: arhiv Konrad Kajtna  
Op.: Žig Okrajne gosposke.



Grb trga Ljutomer, 1864  
Vir: Widimsky



Pečatna znamka Ljutomer, A-O  
Vir: ebay




Pečatna znamka Ljutomer, A-O  
Vir: ebay



Grb trga Ljutomer, 1904  
Vir: Ströhl



Grb mesta Ljutomer, 1930  
Vir: Album Kava HAG



Grb mesta Ljutomer, 1968  
Vir: Album Koloys




Grb občine Ljutomer, od 1997  
Vir: prlekija-on.net

---

## Logatec (n. Loitsch)

Dolenji Logatec, je leta 1910 dobil župnijo, po 2. sv. v. pa tudi sedež občine. // [Občina Logatec – 1895 \(K\)](#), [pred 1933 \(SLDB\)](#), [1952 \(ES\)](#), [1966 \(KLS\)](#).


Vir: Predstavitev občine Logatec (Občina Logatec)



Logatec – trg in grad, 1679  
Vir: Slava Vojvodine Kranjske (Valvasor)



Grb občine Logatec, 1987-2009  
Vir: zeljko-heimer



Grb občine Logatec, od 2009  
Vir: [wikimedia.org](https://commons.wikimedia.org/wiki/File:Coat_of_Arms_of_Logatec)

---

**Lovrenc na Pohorju  
(n. St. Lorenzen)**

**(1222)**

Trške pravice je naselbina dobila leta 1222. // [Občina Lovrenc na Pohorju – pred 1933 \(SLDB\), 1952 \(ES\)](#).

Vir: [Osnove heraldike ... \(Rinaldo Stanič\)](#)



**Lovrenc na Pohorju, nat. 1909**  
Vir: [Pozdravi iz slovenskih krajev](#)



**Občina Sv. Lovrenc na Pohorju, A-O**  
Vir: [ebay](#)



**Občina Sv. Lovrenc na Pohorju, A-O**  
Vir: [ebay](#)



**Grb trga Lovrenc, 1864**  
Vir: [Widimsky \(ngw.nl\)](#)



**Grb trga Lovrenc, 1954**  
**Vir: Steierische Ortswappen**



**Grb občine Lovrenc, 1999**  
**Vir: ngw.nl**



**Grb občine Lovrenc**  
**Vir: wikimedia.org**


---

**Lož**  
(n. Laas, Lož)

1477

Prvič omenjen 1237. Mesto 1477. // Občina Lož – 1895 (K), pred 1933 (SLDB). Občina Loška dolina - 1952 (ES).

Vir: Kronika slovenskih mest (Jože Gregorčič, 1940)



Lož – mesto in grad, 1689

Vir: Slava Vojvodine Kranjske (Valvasor)




Grb mesta Lož, 1477

Vir: Osnove heraldike ...



Grb mesta Lož, 1687

Vir: VGK (Valvasor)



Grb mesta Lož, 1689

Vir: SVK (Valvasor)



Grb mesta Lož, 1900

Vir: grboslovje.si

Vir: foto A. Hribovšek



Grb mesta Lož, 1930

Vir: Album Kava HAG



Grb občine Loška dolina

Vir: wikimedia.org

## Lukovica (n. Lukowitz)

Lukovica je z imenom »ze Lokwicz« v virih prvič omenjena leta 1304. / V RS je Lukovica občina od leta 1995. // [Občina Lukovica – pred 1933 \(SLDB\)](#), [1952 \(ES\)](#). / [Občina Lukovica 1850 - 1918 - 1941 - 1945 - 1955 \(OL\)](#).

Vir: [Osnove heraldike ... \(Rinaldo Stanič\)](#)



Lukovica, ok. 1900

Vir: kamra



Občina Lukovica, pred 1941

Vir: Občina Lukovica



Grb občine Lukovica

Vir: [wikimedia.org](https://commons.wikimedia.org/wiki/File:Coat_of_arms_of_Lukovica)

---

**Maribor**  
**(n. Marburg)**

**1254**

Srednjeveški trg/forum je Maribor že 1209, leta 1254 že mesto/civitas. Iz tega časa je tudi najstarejši mestni pečat, ki je prvič ohranjen na listini iz 1271. Maribor ima seznam vseh županov od leta 1798 (mestnih sodnikov od 1243).

**Vir: Krajevna heraldika na Slovenskem (Božo Otorepec)**



**Maribor – mesto, 1678**

**Vir: Styriae Ducatus Fertillissimi (Vischer)**



**Grb mesta Maribor, 1315**

**Vir: savel-hobi.net**




**Grb mesta Maribor, 1567**  
**Vir: Wapen Buch (Bartsch)**



**Grb mesta Maribor, 1567**  
**Vir: ebay (Bartsch)**



**Grb mesta Maribor, 1687**  
**Vir: VKG (Valvasor)**



**Grb mesta Maribor, 1864**  
**Vir: Widimsky (ngw.nl)**




Mestni urad Maribor, 1869  
Vir: arhiv Konrad Kajtna



Mestni svet Maribor, A-O  
Vir: wikimedia.org



Mestni svet Maribor, A-O  
Vir: wikimedia.org




Grb mesta Maribor, 1904  
Vir: Ströhl



Grb mesta Maribor, 1930  
Vir: Album Kava HAG




Grb mesta Maribor, 1932  
Vir: Album Abadie



Grb mesta Maribor, 1954  
Vir: Steierische Ortswappen



Grb MO Maribor, 1980-95  
Vir: zeljko-heimer



Grb MO Maribor, 1995  
Vir: Občina Maribor


## Markovci (m. Marokret)

Občina Markovci ima svoj grb od leta 1999. // Občina Markovci – pred 1933 (SLDB), 1952 (ES).  
Vir: Osnove heraldike ... (Rinaldo Stanič)



Markovci, od. 1904

Vir: Pozdravi iz slovenskih krajev (MK)



Grb občine Markovci, 1999-2000  
Vir: zeljko-heimer



Grb občine Markovci, 2000  
Vir: wikimedia.org

---

**Mengeš**  
**(n. Mansburg)**

**(1867)**

Prvič omenjen 1154. Trške pravice 1867. // *Občina Mengeš – pred 1933 (SLDB), 1952 (ES).*  
**Vir: Kronika slovenskih mest (Jože Gregorčič, 1940)**



**Mengeš, 1689**  
**Vir: Slava Vojvodine Kranjske (Valvasor)**



**Grb trga Mengeš, srednji vek**  
**Vir: menges.si**



**Grb gospode Mengeš, 1689**  
**Vir: VKG – Valvasor**



**Grb občine Mengeš**  
**Vir: menges.si**


---

**Metlika**  
**(n. Möttling)**

1365

Imenuje se prvič leta 1300 kot forum novum. Kot mesto se prvič omenja 1365. // [Občina Metlika – pred 1933 \(SLDB\)](#), [1952 \(ES\)](#), [1966 \(KLS\)](#).

Vir: *Kronika slovenskih mest* (Jože Gregorčič, 1940)



**Metlika – mesto in grad, 1689**

Vir: [wikimedia.org](http://wikimedia.org)

Vir: *Slava Vojvodine Kranjske* (Valvasor)




**Grb mesta Metlika, 14. st.**

Vir: *Osnove heraldike*



**Grb mesta Metlika, 1687**

Vir: *VKG - Valvasor*



**Grb mesta Metlika, 1689**

Vir: *SVK - Valvasor*



**Grb mesta Metlika, 1900**

Vir: [grboslovje.si](http://grboslovje.si)

Vir: foto A. Hribovšek




Občinski urad Metlika, A-O  
Vir: wikimedija.org



Občinski urad Metlika, A-O  
Vir: DAR




Občinski urad Metlika, A-O  
Vir: DAR



Grb mesta Metlika, 1904  
Vir: Strohl



Grb mesta Metlika, 1930  
Vir: Album Kava HAG



Grb mesta Metlika, 1932  
Vir: Album Abadie



Grb mesta Metlika, 1968  
Vir: Album Koloys



Grb mesta Metlika, 1980-90  
Vir: zeljko-heimer



Grb občine Metlika, 2005  
Vir: wikimedia.org

---

## Mirna peč (n. Hönigstein)

Naselje Mirna peč viri prvič omenjajo leta 1135. / Občina Mirna peč je bila ustanovljena leta 1999. //  
Občina Mirna peč – pred 1933 (SLDB), 1952 (ES).

Vir: Osnove heraldike ... (Rinaldo Stanič)




Mirna peč, od. 1907

Vir: Pozdravi iz slovenskih krajev (MK)



Županstvo Mirna peč, A-O

Vir: ebay



Grb občine Mirna peč

Vir: wikimedia.org

## Mislinja (n. Missling)

Prva omemba kraja leta 1335 kot Misling. Kot občina je obstajala že v okviru avstrijskega cesarstva. / Občinski grb sprejet leta 1996. // [Občina Mislinja – pred 1914, pred 1933 \(SLDB\), 1952 \(ES\)](#).

Vir: *Osnove heraldike ...* (Rinaldo Stanič)



Mislinja – železniška postaja, od. 1900  
Vir: Slovenstvo na razglednicah



Žig Občine Mislinja, 1917  
Vir: [mislinja.si](http://mislinja.si)



Žig KNO Mislinja, 1946  
Vir: [mislinja.si](http://mislinja.si)



Grb občine Mislinja, 1996  
Vir: [wikimedia.org](http://wikimedia.org)

**Mokronog**  
**(n. Nassenfuß)**

(1280)

Prvič omenjen 1215. Kot trg 1279. / Današnja občina je nastala leta 2006. // [Občina Mokronog – pred 1933 \(SLDB\)](#), [1952 \(ES\)](#).

Vir: *Kronika slovenskih mest* (Jože Gregorčič, 1940)



**Mokronog, od. 1910**  
Vir: philadira



**Pečat trga Mokronog, 14. st.**  
Vir: *Srednjeveški pečati ...*



**Grb trga Mokronog, 1687**  
Vir: VKG – Valvasor



**Grb trga Mokronog, 1687**  
Vir: VKG - Valvasor



**Grb trga Mokronog, 1930**  
Vir: *AlbumKava HAG*




**Občina Mokronog-Trebelno**  
Vir: *Osnove heraldike ...*

## Moravče (n. Moräutsch)

Po Valvasorju se Moravče prvič omenjajo leta 1385. Prvotno naselje se je po urbarju iz leta 1458 imenovalo Moravče na Griču. V začetku 19. stol. je cesarica Marija Terezija povzdignila Moravče v trg. / Občinski grb so Moravče sprejele leta 1997. // [Občina Moravče – pred 1933 \(KLS\), 1952 \(ES\)](#).

Vir: *Osnove heraldike ...* (Rinaldo Stanič)




Moravče, od. 1906

Vir: *Pozdravi iz slovenskih krajev* (MK)



Grb Limbarskih, 1689

Vir: VKG (Valvasor)



Grb občine Moravče, 1994-97

Vir: zeljko-heimer



Grb občine Moravče, 1997

Vir: wikimedia.org

## Moravske Toplice

Prej se je naselje imenovalo Moravci, ki se v virih prvič omenjajo leta 1365. Leta 1984 se kraj preimenuje v Moravske Toplice. / Občina od leta 1994. // [Občina Moravci – pred 1914 \(KLS\)](#), pred [1933 \(SLDB\)](#).

Vir: *Osnove heraldike ...* (Rinaldo Stanič)



Moravske Toplice iz zraka  
Vir: Občina Moravske Toplice



Občinski urad Moravci, 1928  
Vir: Enciklopedija Slovenije



Znak občine Moravske Toplice  
Vir: [wikimedia.org](https://commons.wikimedia.org/wiki/File:Moravske_Toplice_COA.svg)

## Mošnje (n. Moeschnach, n. Möschnac)

Mošnje se v pisnih virih prvič omenjajo leta 1154. Leta 1770 so Mošnje občina, leta 1814 podobčina, v letih 1823-26 spet občina. // [Občina Mošnje – 1895 \(K\)](#), [Občina Brezje – pred 1933 \(SLDB\)](#), [Občina Mošnje – pred 1941 \(KLS\)](#), [Občina Črnivec – 1952 \(ES\)](#).

Vir: Fara Mošnje skozi 850 let (KS in Župnija Mošnje)



Mošnje – grad Podvin, 1689  
Vir: Slava Vojvodine Kranjske (Valvasor)



Grb Podvinskih, 1689  
Vir: VGK - Valvasor



Mošnje, ok. 1915  
Vir: kolekcionar



Županstvo Mošnje, 1911  
Vir: DAR

**Motnik**  
**(n. Möttinig)**

**(1423)**

Prvič omenjen med 1123-1146. Trške pravice 1423. / Danes Motnik ni občina. // [Občina Motnik – pred 1933 \(SLDB\)](#), [1952 \(ES\)](#).

Vir: *Kronika slovenskih mest* (Jože Gregorčič, 1940)



**Motnik – Zgornji Motnik, 1689**  
Vir: *Slava Vojvodine Kranjske* (Valvasor)



**Grb trga Motnik, 1864**  
Vir: [Widimsky \(ngw.nl\)](#)




**Grb trga Motnik, 1954**  
Vir: *Steierische Ortswappen*

---

## Mozirje (n. Praßberg)

Kraj se prvič omenja že leta 1146 kot "Mosiri".. Kraj je postal trg pred letom 1318. / Občinski grb sprejet leta 1996. // *Občina Mozirje – pred 1914, pred 1933 (SLDB), 1952 (ES), 1966 (KLS).*  
Vir: **Krajevna heraldika na Slovenskem (Božo Otorepec)**



Mozirje, od. 1898

Vir: **Pozdravi iz slovenskih krajev (MK)**



Grb trga Mozirje, 1864  
Vir: Widimsky



Magistrat Mozirje, A-O  
Vir: Grbi slovenskih krajev



Županstvo trga Mozirje, A-O  
Vir: [wikimedia.org](https://commons.wikimedia.org/wiki/File:Prassberg_Bürgermeisteramt_1898.jpg)



Grb trga Mozirje, 1954  
Vir: [Steierische Ortswappen](https://www.steierische-ortswappen.at/)



Grb trga Mozirje, 1980-90  
Vir: [ngw.nl](https://www.ngw.nl/)



Grb občine Mozirje  
Vir: [Osnove heraldike ...](https://www.osnoveheraldike.si/)

**Murska Sobota**  
(m. Muraszombat, n. Olsniz)

1996

Kot mesto je Murska Sobota prvič omenjena leta 1366. Mesto je postala leta 1996 in takrat dobila edini mestni grb. // [Občina Murska Sobota – pred 1914, pred 1933 \(SLDB\), 1952 \(ES\), 1966 \(KLS\)](#).  
Vir: *Osnove heraldike ...* (Rinaldo Stanič)



Murska Sobota, nat. 1911  
Vir: Pozdravi iz slovenskih krajev (MK)



Murska Sobota - cerkev sv. Nikolaja  
Vir: kraji.eu




Grb grofov Szapary  
Vir: *Osnove heraldike ...*



Grb grofov Szapary, 1859  
Vir: Siebmacher



Žig občine Murska Sobota, A-O  
Vir: *Osnove heraldike ...*



Grb občine Murska Sobota  
Vir: grboslovje.net

## Muta (n. Untermauthen)

Naselbina se prvič kot trg omenja leta 1299, kot mesto pa leta 1341. // [Občina Muta – pred 1933 \(SLDB\), 1952 \(ES\)](#).


Vir: *Osnove heraldike ...* (Rinaldo Stanič)



Muta  
Vir: delcampe



Grb občine Muta, 2010  
Vir: kraji.eu



Grb mesta Muta, 1954  
Vir: [Steierische Ortswappen](#)



Grb občine Muta  
Vir: [wikimedia.org](#)

---

**Novo mesto**  
(n. Rudolfswerde, n. Neustadt)

1365

Novo mesto je edino mesto na Slovenskem, ki je bilo ustanovljeno leta 1365 od takratnega deželnega kneza avstrijskega vojvode Rudolfa IV. in je zato dobilo ime Rudolfovo/ Rudolfswerde. // [Občina Novo mesto – pred 1933 \(SLDB\), 1952 \(ES\), 1966 \(KLS\)](#).

Vir: Krajevna heraldika na Slovenskem (Božo Otorepec)




Novo mesto, 1836

Vir: Anton Škola – Dolenjski muzej NM




Grb Novega mesta, 1573

Vir: Osnove heraldike ...



Grb Novega mesta, 1687

Vir: V GK - Valvasor



Grb Novega mesta, 1689

Vir: SVK - Valvasor




Grb Novega mesta, 1875  
Vir: meščanska garda NM



Grb Novega mesta  
Vir: Prešernov koledar 1998




Grb Novega mesta, 1900  
Vir: grboslovje.si  
Vir: foto A. Hribovšek




Grb Novega mesta 1930  
Vir: Album Kava HAG



Grb Novega mesta, 1932  
Vir: Album Abadie



Grb Novega mesta, 1968  
Vir: Album Koloys



Grb občine Novo mesto, do 2004  
Vir: zeljko-heimer



Grb MO Novo mesto, 2004  
Vir: Osnove heraldike ...

---

## Oplotnica (n. Oplotnitz)

Naselje Oplotnica je prvič omenjena leta 1182. / Današnja občina Oplotnica je ustanovljena leta 1999.  
// [Občina Oplotnica – pred 1933 \(SLDB\)](#), [1952 \(ES\)](#).

Vir: *Osnove heraldike ...* (Rinaldo Stanič)



Oplotnica  
Vir: delcampe



Pečatna znamka občine, 1880  
Vir: arhiv Konrad Kajtna



Grb občine Oplotnica  
Vir: [wikimedia.org](https://commons.wikimedia.org/wiki/File:Coat_of_arms_of_Oplotnica)

---

## Ormož (n. Fridau)

Ormož se prvič omenja leta 1273. Leta 1331 je trg dobil od Ptujskih pravice Ptuja in se od takrat začel imenovati po Frideriku Ptujskem kot "Fridaw". Mestni pečat iz 14. stoletja. // [Občina Ormož – pred 1914, pred 1933 \(SLDB\), 1952 \(ES\), 1966 \(KLS\)](#).

Vir: *Krajevna heraldika na Slovenskem (Božo Otorepec)*



Ormož, 1681

Vir: *Topographia Ducatus Stiriae (Vischer)*



Pečat mesta Ormož, 14. st.

Vir: *Srednjeveški pečati ...*



Grb trga Ormož, 1635


Vir: *Osnove heraldike ...*



Nalepka občine Ormož, A-O  
Vir: [wikimedia.org](http://wikimedia.org)



Nalepka občine Ormož, A-O  
Vir: DAR



**Grb trga Ormož, 1930**  
Vir: Kava HAG



**Grb trga Ormož, 1954**  
Vir: Steierische Ortswappen



**Grb občine Ormož, 1980\*-1999**  
Vir: zeljko-heimer




**Grb občine Ormož, 2000**  
Vir: grboslovje.net

---

## Ovsiše (n. Ouschische)

Ovsiše se kot naborni okraj prvič omenja leta 1780. Ovsiše so kraj v občini Radovljica. // [Občina Ovsiše – 1895 \(K\)](#), do 1933 (SLDB).

Vir: DAR



Ovsiše, od. 1917

Vir: DAR



Županija Ovsiše, ok. 1870

Vir: DAR



Predstojništvo srenje Ovsiše, 1886

Vir: DAR



Županstvo Ovsiše, 1905

Vir: arhiv Rok Gašperšič



Žig Občine Ovsiše, 1941


Vir: arhiv Rok Gašperšič

**Pilštajn  
(n. Peilenstein)**

**(pred 1404)**

Kraj Pilštajn je v virih prvič omenjen leta 1404. Takrat je že imel trške pravice. // [Občina Pilštajn – pred 1914 \(KLS\)](#), [pred 1941 \(KLS\)](#),

Vir: [Osnove heraldike ... \(Rinaldo Stanič\)](#)



**Pilštajn, 1681**

Vir: [Topographia Ducatus Stiriae \(Vischer\)](#)



**Grb trga Pilštajn, ok. 1450**

Vir: [Osnove heraldike ...](#)



**Grb trga Pilštajn, 1864**

Vir: [Widimsky \(ngw.nl\)](#)



**Grb trga Pilštajn, 1954**

Vir: [Steierische Ortswappen](#)

---

## Piran (i. Pirano)

12. stol.

Srednjeveški "castrum Pirani" je bil že konec 12. stoletja organiziran kot mestna komuna z avtonomno upravo. / Občinski grb sprejet leta 1999. // [Občina Piran – 1966 \(KLS\)](#).

Vir: [Krajevna heraldika na Slovenskem \(Božo Otorepec\)](#)



Piran, 1782  
Vir: slikar Louis-Francois Cassas



Kamniti grb Mesta Piran, 1477  
Vir: Srednjeveški pečati ...




Grb mesta Piran, 1791  
Vir: [fmf.uni-lj.si](#)



Piran – mestni grb  
Vir: [fmf.uni-lj.si](#)




Piran – pristanišče  
Vir: [knjige Slowenien](#)



Grb mesta Piran, 1932  
Vir: Album Abadie



Žig LOMO Piran, 1955  
Vir: ebay



Grb mesta Piran, 1968  
Vir: Album Koloys




Grb občine Piran  
Vir: Osnove heraldike ...


---

## Planina pri Sevnici (n. Montpreis)

Občina Planina pri Sevnici – pred 1914 (KLS), 1952 (ES).



Planina pri Sevnici, 1930  
Vir: Sto gradov na Slovenskem (Ivan Jakič)



Planina pri Sevnici, 1864  
Vir: Widimsky (ngw.nl)



Planina pri Sevnici, 1954  
Vir: Steierische Ortswappen

---

## Podčetrtek (n. Windisch-Landsberg)

Pod imenom Lonsperch se kraj omenja med leti 1016 do 1213. / Občinski grb od leta 1999. // [Občina Podčetrtek – pred 1914 \(KLS\), 1952 \(ES\)](#).

Vir: *Osnove heraldike ...* (Rinaldo Stanič)



Podčetrtek, 1681  
Vir: *Topographia Ducatus Stiriae* (Vischer)



Grb gradu Podčetrtek  
Vir: [gradovi.net](http://gradovi.net)



Grb občine Podčetrtek, od 1999  
Vir: [wikimedia.org](http://wikimedia.org)

---

## **Polzela (n. Heilenstein)**

Ime Polzele je v pisnih virih prvič omenjeno leta 1170. / Občinski grb je Polzela sprejela leta 1999. // [Občina Polzela – pred 1914 \(KLS\), 1952 \(ES\)](#).

Vir: *Osnove heraldike ...* (Rinaldo Stanič)



**Polzela, od. 1918  
Vir: philadria**



**Občinski urad Polzela, A-O  
Vir: DAR**



**Grb občine Polzela, od 1999  
Vir: Osnove heraldike ...**

---

## Ponikva

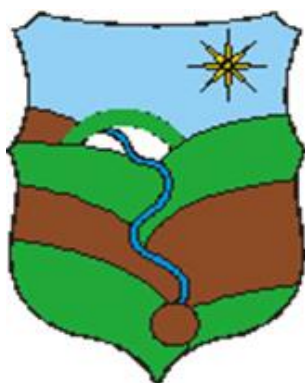
V srednjeveških listinah zasledimo ime Ponikva že leta 1044.  
Vir: [wikimedia.org](https://www.wikimedia.org/)



Ponikva pri Žalcu  
Vir: [google.slike](https://www.google.com/search?q=ponikva+pri+zalcu)



Županstvo Ponikva, A-O  
Vir: DAR




Grb KS Ponikva  
Vir: [ks-ponikva.si](https://www.ks-ponikva.si/)

---

**Postojna**  
(n. Adlersberg, i. Postumia)

**1909**

Kraj se prvič omenja leta 1226. Slovenska "Posthoyna" se omenja prvič 1369, že 1432 pa ima status trga. Leta 1909 dobi mestne pravice. // [Občina Postojna – 1895 \(K\)](#), [1952 \(ES\)](#), [1966 \(KLS\)](#).  
Vir: **Krajevna heraldika na Slovenskem (Božo Otorepec)**



**Postojna, ok. 1830**  
Vir: slikar Alois Shaffenrath



**Grb trga Postojna, 1689**  
Vir: VKG – Valvasor



**Grb mesta Postojna, 1909**  
Vir: Osnove heraldike ...



**Žig Županstva, 1918**  
Vir: [blogspot.si](http://blogspot.si)



**Grb mesta Postojna, 1904**  
Vir: Stroehl



**Grb mesta Postojna, 1932**  
Vir: Album Abadie



**Grb občine Postojna**  
Vir: [wikimedia.org](http://wikimedia.org)

## Preddvor

Vas Preddvor je prvič omenjena med leti 1070 in 1080. / Občinski grb sprejet leta 1995. // [Občina Preddvor – 1895 \(K\), 1952 \(ES\)](#).

Vir: [Osnove heraldike ... \(Rinaldo Stanič\)](#)



Preddvor, ok. 1910

Vir: [Pozdrav z Gorenjske \(GM Kranj\)](#)



Grb obč. Preddvor, 1994-2004  
Vir: [zeljko-heimer](#)




Grb občine Preddvor, 2004  
Vir: [Osnove heraldike ...](#)

---

## **Predtrg - pri Radovljici (n. Vormarkt)**

Predtrg se v virih prvič omenja leta 1320. Zanimivost te občine je bila ta, da v svoji zgodovini ni imel pošte, šole ali cerkve. Uradno pa je bil Predtrg občina vsaj od ok. 1470 (suppan Rupreht) do ukinitve leta 1933. // [Občina Predtrg – 1895 \(K\)](#), [pred 1933 \(SLDB\)](#).

Vir: DAR



**Pipanov grad - Predtrg, 1689**  
Vir: Slava Vojvodine Kranjske (Valvasor)



**Grb Pipanov, ok. 1640**  
Vir: Stara Radovljica



**Panorama Predtrga pri Radovljici, 1908**  
Vir: arhiv družine Sartori



**Žig občine Predtrg pri Radovljici, 1914**  
Vir: arhiv Franci Valant, p. d. Benč

---

**Ptuj**  
**(l. Poetovio, n. Pettau)**

1273

Antični Poetovio je v srednjeveških virih omenjen že leta 853. Najstarejši mestni pečat je na listini iz leta 1273. V 15. stoletju od grba povzamejo samo (Jurjev) križ. // [Občina Ptuj – 1850 \(KLS\)](#), pred 1933 ([SLDB](#)), 1952 (ES), 1966 (KLS).


Vir: [Krajevna heraldika na Slovenskem \(Božo Otorepec\)](#)




Ptuj – zgornji Ptuj, 1687  
Vir: [wikimedia.org](#)



Pečat mesta Ptuj, 13. stol.  
Vir: [ngw.nl](#)



Grb mesta Ptuj, 1567  
Vir: [Wappen Buch \(Bartsch\)](#)



Grb mesta Ptuj, 1689  
Vir: [SVK \(Valvasor\)](#)




Mestni urad Ptuj, A-O  
Vir: [wikimedia.org](#)




Mestni urad Ptuj, A-O  
Vir: [ngw.nl](#)



Mestna občina Ptuj, 1883  
Vir: [Kronika \(K. Šamperl\)](#)



Grb mesta Ptuj, 1904  
Vir: Ströhl



Grb mesta Ptuj, 1930  
Vir: Album Kava HAG



Grb mesta Ptuj, 1932  
Vir: Album Abadie




Grb mesta Ptuj, ?  
Vir: Cinderella Stamps



Grb mesta Ptuj, 1968  
Vir: Album Koloys



Grb občine Ptuj, 1978-95  
Vir: zeljko-heimer



Grb MO Ptuj, 1995  
Vir: Osnove heraldike ...

## **Rače – Fram** **(n. Kranichsfeld / n. Frauheim)**

Rače so v pisnih virih prvič omenjene leta 1195. / Nova občina je nastala leta 1995. // [Občina Rače – pred 1933 \(SLDB\), 1952 \(ES\)](#), [Občina Fram – pred 1933 \(SLDB\), 1952 \(ES\)](#).

Vir: *Osnove heraldike ...* (Milan Vogrin)



**Rače**

Vir: *Topographia Ducatus Stiriae* (Vischer)



**Grb Gregorja Regala, 1546**

Vir: foto Milan Vogrin



**Žig okraj. gosposke Rače, 19. stol.**

Vir: arhiv Milan Vogrin



**Grb občine Rače-Fram**

Vir: [wikimedia.org](https://commons.wikimedia.org/wiki/File:Coat_of_Arms_of_Ra%C3%A7e-Fram)


---

## Radeče (n. Ratschach)

1925

Kraj se prvič omenja leta 1297, kot trg celo leta 1206. Ko so leta 1925 Radeče postale mesto so dobile tudi status občine. / Današnja občina je nastala leta 1994. // [Občina Radeče – pred 1914 \(KLS\)](#), pred 1933 (SLDB), 1952 (ES).

Vir: *Kronika slovenskih mest* (Jože Gregorčič, 1940)



Radeče, grad in trg, 1689

Vir: *Slava Vojvodine Kranjske* (Valvasor)



Grb mesta Radeče, 1689  
Vir: VKG - Valvasor



Grb mesta Radeče, 1930  
Vir: Kava HAG



Grb občine Radeče  
Vir: [mojaobcina.si](http://mojaobcina.si)

**Radgona**  
**(n. Bad Radkersburg)**

1299

Naselje pod Radigojevim (današnjim Radgonskim) gradom je izpričano v 12. stoletju in se leta 1265 omenja kot trg, leta 1299 pa že kot mesto. Vse do leta 1918 sta bili obe mesti povezani.

Vir: wikipedia.org




**Mesto Radgona, 1745**  
Vir: Joseph Carl



**Grb mesta Radgona, 13. stol**  
Vir: Osnove heraldike ...



**Mestni urad Radgona, 1847**  
Vir: arhiv Konrad Kajtna  
Op.: Na pečatni znamki!



**Grb trga Radgona, 1567**  
Vir: Zacharias Bartsch



**Grb trga Radgona, 1689**  
Vir: VKG – Valvasor



**Grb trga Radgona, 1930**  
Vir: album Kava Hag



**Grb trga Radgona, 1932**  
Vir: Album Abadie

**Radgona – Gornja Radgona**  
(n. Petersdorf, n. Ober Radkersburg)

1907

Slovenska Radgona na drugem bregu Mure, tako imenovani Petersdorf, naj bi bila v 13. stoletju predmestje avstrijske Radgone. Kraj se prvič omenja že leta 1129, trg pa je postal šele leta 1907.. // [Občina Gornja Radgona – pred 1933 \(SLDB\), 1952 \(ES\), 1966 \(KLS\)](#).

Vir: Krajevna heraldika na Slovenskem (Božo Otorepec)



Gornja Radgona, 1681

Vir: Topographia Ducatus Stiriae (Vischer)



Gornja Radgona, 1918-41

Vir: zdgr.si



Grb Občine Gor. Radgona  
Vir: gor-radgona.si



Obč. Gor. Radgona, od 1996  
Vir: gor-radgona.si

**Radlje ob Dravi  
(Radelach, n. Redlach, n. Marenberg)**

**(1473), 1982**

Radlje so v zgodovinskih opisih prvič omenjene leta 1139 kot vas Radelach. Leta 1268 prvič omenjen kot trg Redlah (in foro Redlach). Leta 1437 je Habsburžan Friderik V. podelil prave tržne pravice. Leta 1982 so Radlje razglašene za mesto. // [Občina Radlje – pred 1933 \(SLDB\), 1952 \(ES\), 1966 \(KLS\)](#).  
**Vir: Osnove heraldike ... (Rinaldo Stanič)**



**Radlje ob Dravi – Marenberg, 1681**  
**Vir: Topographia Ducatus Stiriae (Vischer)**



**Grb trga Radlje, 1954**  
**Vir: ngw-nl**




**Grb občine Radlje**  
**Vir: mojaobcina.si**

## Radovljica (n. Radmannsdorf)

1478

Radovljica se v virih prvič omenja leta 1296. Kot utrjeni trg se prvič omenja leta 1333. Naziv mesta je prvi uporabil cesar Friderik III. v pismu kranjskemu deželnemu glavarju leta 1478. Leta 1609 se v virih navaja županov namestnik ... / Občinski grb od leta 1995. // [Občina Radovljica – 1895 \(K\)](#), [pred 1933 \(SLDB\)](#), [1952 \(ES\)](#), [1966 \(KLS\)](#).

Vir: *Osnove heraldike ...* (Rinaldo Stanič)



Radovljica – mesto in grad, 1679  
Vir: *Slava Vojvodine Kranjske* (Valvasor)



Grb mesta Radovljica, 1583  
Vir: *Stara Radovljica*



Grb mesta Radovljica, zač. 16. st.  
Vir: AS - risba Jure Sinobad



Grb mesta Radovljica, 1574  
Vir: AS - risba Jure Sinobad



Grb mesta Radovljica, 1687  
Vir: VKG - Valvasor



Grb mesta Radovljica, 1689  
Vir: SVK - Valvasor



Grb mesta Radovljica, 1907  
Vir: diploma - risba J. Sinobad



Mestni urad Radovljica, 1881  
Vir: DAR



Mestno županstvo, 1898  
Vir: družina Sartori



Mestno županstvo, 1906  
Vir: družina Sartori



Občina Radovljica, 1898  
Vir: arhiv družine Olip




Grb mesta Radovljica, ok. 1910  
Vir: na stavbi Mestne hranilnice




Grb mesta Radovljica, ok. 1930  
Vir: na Novakovi hiši



Grb mesta Radovljica, 1930  
Vir: Album Kava HAG



Grb mesta Radovljica, 1968  
Vir: Album Koloys




Grb občine Radovljica  
Vir: avtor Jure Sinobad

**Ravne na Koroškem**  
(n. Gutenstein, n. Raun)

(1639) 1952


Prvič se kot Guttensetin omenjajo v pisnih virih leta 1248. Od leta 1639 je postal Guštanj deželnoknežji trg. Leta 1952 je pridobil mestne pravice in se preimenoval v Ravne na Koroškem. / Današnji občinski grb je bil sprejet leta 1999. // [Občina Ravne na Koroškem – pred 1914, pred 1933 \(SLDB\), 1952 \(ES\), 1966 \(KLS\)](#).

Vir: Osnove heraldike ... (Rinaldo Stanič)



Ravne na Koroškem, od. 1910

Vir: Pozdravi iz slovenskih krajev (MK)




Ravne – trški grb

Vir: kfd.si



Grb trga Guštanj, 1689

Vir: VKG (Valvasor)



Znamka ob preimenovanju. 1968

Vir: kfd.si



Grb občine Ravne

Vir: Osnove heraldike ...

**Rečica ob Savinji**  
(n. Riez in Steiermark)

(1350)

Kraj je leta 1173 omenjen kot Rize, leta 1227 kot vas. Leta 1585 Rečica dobi trške pravice. / Današnja občina Rečica ob Savinji je nastala leta 2006. // [Občina Rečica – pred 1914, pred 1933 \(SLDB\), 1952 \(ES\)](#).

Vir: Osnove heraldike ... (Pušnar-Križnič)



Rečica ob Savinji, od. 1916

Vir: Pozdravi iz slovenskih krajev (MK)



Grb trga Rečica, 1854  
Vir: Widimsky (ngw.nl)



Grb trga Rečica, 1930  
Vir: Kava HAG



Grb trga Rečica, 1954  
Vir: Steierische Ortswappen




Grb občine Rečica  
Vir: [wikimedia.org](https://commons.wikimedia.org/wiki/File:Coat_of_Arms_of_Re%C4%81ica_ob_Savinji)

**Ribče**  
**(n. Fischern in Unterkrain)**

Ribče pri Litiji v virih nikoli niso omenjene kot občina.

Vir: DAR



**Ribče – gradič, 1689**  
Vir: Slava Vojvodine Kranjske (Valvasor)



**Grb KS Ribče pri Litiji**  
Vir: [crwflags.com](http://crwflags.com)

---

**Ribnica**  
(n. Reifnitz)

(1350)

Kot ime za pokrajino v lasti Turjaških se Ribnica omenja prvič leta 1220. Kot trg Ortenburžanov se omenja leta 1350. // [Občina Ribnica – pred 1933 \(SLDB\)](#), [1952 \(ES\)](#), [1966 \(KLS\)](#).

Vir: [Krajevna heraldika na Slovenskem \(Božo Otorepec\)](#)



**Ribnica – mesto in grad, 1689**

Vir: [wikimedia.org](#)

Vir: [Slava Vojvodine Kranjske \(Valvasor\)](#)



**Grb trga Ribnica, 2010**

Vir: [kraji.eu](#)



**Grb trga Ribnica, 1689**

Vir: [GK \(Valvasor\)](#)



**Grb trga Ribnica, 1930**

Vir: [Kava HAG](#)



**Grb trga Ribnica, 1968**

Vir: [Album Koloys](#)



**Grb občine Ribnica**

Vir: [Osnove heraldike ...](#)

**Rogaška Slatina**  
**(n. Rohitsch-Sauerbrunn)**

**1990**

Dokumentirana zgodovina Rogaške sega v leto 1572. Leta 1685 izide prva monografija o kraju. / Rogaška Slatina je postala mesto leta 1990. // [Občina Rogaška Slatina – pred 1914 \(KLS\)](#), [pred 1933 \(SLDB\)](#), [1952 \(ES\)](#). // Vir: [rogaska-tourism.com](http://rogaska-tourism.com)



**Rogaška Slatina, 1825-28**


Vir: Lithografirte Ansichten Steiermark (J. F. Kaiser)



**Grb Rogaške Slatine, 1864**  
Vir: [Widimsky \(ngw.nl\)](http://widimsky.ngw.nl)



**Grb Rogaške Slatine, 1954**  
Vir: [Steierische Ortswappen](#)  
Op.: V rabi do leta 2002



**Grb občine Rog. Slatina**  
Vir: [Osnove heraldike ...](#)



**Grb občine Rog. Slatina**  
Vir: [Osnove heraldike ...](#)

**Rogatec**  
(n. Rohitsch)

(1283)

V pisnih virih je prvi omenjen leta 1130 kot Roas. Leta 1283 je pridobil tržne pravice. // [Občina Rogatec – pred 1914 \(KLS\)](#), [pred 1933 \(SLDB\)](#), [1952 \(ES\)](#).

Vir: *Osnove heraldike ...* (Rinaldo Stanič)



Rogatec, 1839

Vir: *Das Herzogtum Steiermark* (Schmidl)

Slika grba trga Rogatec, 1535

Vir: *Simboli občine Rogatec*



Grb trga Rogatec, 1822  
Vir: HTLS – Carl Schmutz



Grb trga Rogatec  
Vir: slikar Ludwik Kobl



Žig občine Rogatec, 2015  
Vir: [rogatec.si](http://rogatec.si)



Grb občine Rogatec  
Vir: *Osnove heraldike ...*

## Ruše (n. Maria-Rast)

Današnja občina Ruše je bila ustanovljena leta 1990. // [Občina Ruše – pred 1933 \(SLDB\), 1952 \(ES\)](#).  
Vir: *Osnove heraldike ...* (Rinaldo Stanič)



Ruše - panorama, od. 1902  
Vir: delcampe



Pečatna znamka občine Ruše, A-O  
Vir: ebay



Pečatna znamka občine Ruše, A-O  
Vir: ebay



Grb občine Ruše  
Vir: [wikimedia.org](https://commons.wikimedia.org/wiki/File:Coat_of_Arms_of_Ruše)

## Semič (n. Semitsch)

Kot naselbina je zanesljivo stal pred začetkom 13. stoletja. // [Občina Semič – pred 1933 \(SLDB\), 1952 \(ES\)](#).

Vir: [Osnove heraldike ... \(Rinaldo Stanič\)](#)




Semič – panorama, nat. 1910  
Vir: [Pozdravi iz slovenskih krajev \(MK\)](#)



Grb semiških vitezov, 1689  
Vir: [VKG \(Valvasor\)](#)



Žig občine Semič, 1814  
Vir: [arhiv Konrad Kajtna](#)  
Op.: Gre za izklesanca žiga merije.



Grb občine Semič  
Vir: [Osnove heraldike ...](#)

---

**Senožeče**  
**(n. Senosetsch)**

**(1460)**

Senožeče kot trg in vas omenja urbar iz leta 1460. // [Občina Senožeče – 1895 \(K\), 1923 \(K\), 1952 \(ES\)](#).

Vir: *Osnove heraldike ...* (Rinaldo Stanič)



**Senožeče, grad in trg, 1689**  
Vir: *Slava Vojvodine Kranjske* (Valvasor)



**Grb trga Senožeče, 1689**  
Vir: *VKG – Valvasor*




**Senožeče, 1928-33**  
Vir: *Album Abadie*

## Sevnica (n. Lichtenwald)

(1309)

Prvič se omenja 1275 kot sedež sazburškega oficiala. Leta 1309 ima že status trga. Obenem z Brežicami je dobila Sevnica 1381 od Salzburga svoj trški red. Svoj trški pečat z grbom je imela že v 14. stoletju. // [Občina Sevnica – pred 1914 \(KLS\)](#), [pred 1933 \(SLDB\)](#), [1952 \(ES\)](#), [1966 \(KLS\)](#).

Vir: [Krajevna heraldika na Slovenskem \(Božo Otorepec\)](#)



Sevnica, ok. 1860  
Vir: slikar Carl Reichelt



Pečat trga Sevnica, 14. stol  
Vir: [Srednjeveški pečati ...](#)



Grb trga Sevnice, 18. stol.  
Vir: [Srednjeveški pečati ...](#)



Pečatna znamka Sevnica, A-O  
Vir: [ebay](#)



Grb trga Sevnica, 1930  
Vir: [Kava HAG](#)



Grb trga Sevnica, 1954  
Vir: [Steirische Ortswappen](#)



Grb občine Sevnica  
Vir: [Osnove heraldike ...](#)

## Sežana (i. Sessana)

Zapis vasi Cesana se prvič omenja ok. leta 1060. Leta 1848 okrajno glavarstvo. / Današnja občina Sežana je nastala leta 1994. // [Občina Sežana – 1895 \(K\)](#), [1923 \(K\)](#), [1952 \(ES\)](#), [1966 \(KLS\)](#).

Vir: *Osnove heraldike ...* (Rinaldo Stanič)



Sežana – panorama, 1875

Vir: Kristijan Pajer



Žig merije Sežana, 1812

Vir: arhiv Konrad Kajtna



Žig OLO Sežana, 1953

Vir: Robert Fonda (splet)



Grb občine Sežana, 1985-2006

Vir: zeljko-heimer



Grb občine Sežana, 2006

Vir: *Osnove heraldike ...*


---

## Slovenj Gradec (n. Windischgrätz)

1267

Naselje, ki se prvič omenja 1091. Leta 1251 omenjeni trg / forum je današnji Stari trg. Kot mesto se Slovenj Gradec omenja prvič 1267. // [Občina Slovenj Gradec – pred 1914 \(KLS\)](#), [pred 1933 \(SLDB\)](#), [1952 \(ES\)](#), [1966 \(KLS\)](#).

Vir: [Krajevna heraldika na Slovenskem \(Božo Otorepec\)](#)



Slovenj Gradec, 1864  
Vir: Carl Reichert



Mestni pečat Slovenj Gradca, 13. st.  
Vir: [Srednjeveški pečati ...](#)



Grb mesta Sl. Gradec, 1567  
Vir: [Wappen Buch \(Bartsch\)](#)




Občina Slovenj Gradec, A-O  
Vir: [wikimedia.org](#)



Občina Slovenj Gradec, A-O  
Vir: [wikimedia.org](#)



Občina Slovenj Gradec, A-O  
Vir: [wikimedia.org](#)



Grb mesta Sl. Gradec, 1904  
Vir: Ströhl



Grb mesta Sl. Gradec, 1930  
Vir: Kava HAG



Grb mesta Sl. Gradec, 1932  
Vir: Album Abadie



Grb mesta Sl. Gradec, 1954  
Vir: Steirische Ortswappen




Grb MO Sl. Gradec, od. 1991  
Vir: Osnove heraldike ...

---

**Slovenska Bistrica**  
(n. Feistritz, n. Windisch Feistritz)

1297

Bistrica, ki se prvič omenja leta 1227. Mestni pečat ohranjen na listini iz 1297, ko je bila verjetno že mesto. // [Občina Slovenska Bistrica – pred 1914 \(KLS\)](#), [pred 1933 \(SLDB\)](#), [1952 \(ES\)](#), [1966 \(KLS\)](#).  
Vir: [Krajevna heraldika na Slovenskem \(Božo Otorepec\)](#)




Slovenska Bistrica – grad in mesto, 1681  
Vir: [Topographia Ducatus Stiriae \(Vischer\)](#)



Pečat mesta Bistrica, p. 1300  
Vir: [Osnove heraldike ...](#)



Grb mesta Bistrica, 1567  
Vir: [Wappen Buch \(Bartsch\)](#)



Grb mesta Bistrica, 1864  
Vir: [Widimsky](#)



Grb mesta Bistrica, 1885  
Vir: [Lind](#)




Slov. Bistrica - mesto, A-O  
Vir: [wikimedia.org](#)




Slov. Bistrica - mesto, A-O  
Vir: [wikimedia.org](#)



Slov. Bistrica - mesto, A-O  
Vir: [wikimedia.org](#)



**Grb mesta Bistrica, 1904**  
Vir: Ströhl



**Grb mesta Bistrica, 1930**  
Vir: Album Kava HAG



**Grb mesta Bistrica, 1932**  
Vir: Album Abadie



**Grb mesta Bistrica, 1954**  
Vir: Steierische Ortswappen



**Grb občine Slov. Bistrica**  
Vir: grboslovje.net

---

**Slovenske Konjice**  
(n. Gonowitz, n. Gonobitz)

(1236)

Konjice se prvič omenjajo leta 1146, ko je bil tu sedež prafare, leta 1236 oziroma 1251 pa že trg. // [Občina Slovenske Konjice – pred 1914 \(KLS\)](#), [pred 1933 \(SLDB\)](#), [1952 \(ES\)](#), [1966 \(KLS\)](#).

Vir: [Krajevna heraldika na Slovenskem \(Božo Otorepec\)](#)



Trg Konjice, ok. 1830

Vir: [Lithografirte Ansichten Steiermark \(J. F. Kaiser\)](#)



Pečatnik trga Konjice, 1580

Vir: [Osnove heraldike ...](#)



Peč. znamka Konjice, A-O

Vir: [ebay](#)



Žig Občine Konjice, 1924

Vir: [pgd-konjice.net](#)



Grb trga Sl. Konjice, 1932

Vir: [Album Abadie](#)



Grb trga Sl. Konjice, 1954

Vir: [Steirische Ortswappen](#)




Grb občine Sl. Konjice

Vir: [Osnove heraldike ...](#)

## Soča (i. Sonzia)

Občina Soča – 1895 (K), 1923 (K).



Soča, od. 1900

Vir: foto Anton Jerkič – arhiv Kristjan Maver



Županstvo v Soči, 1868-14  
Vir: Encik. Slovenije



Županstvo v Soči, 1868-14  
Vir: Encik. Slovenije



Županstvo Soča, 1925  
Vir: Encik. Slovenije



Županstvo Soča, 1933  
Vir: Enciklopedija Slovenije



Županstvo Soča, 1943  
Vir: Enciklopedija Slovenije



Županstvo Soča, 1944  
Vir: Enciklopedija Slovenije

## Solčava (n. Sulzbach)

Solčava je prvič postala samostojna občina že leta 1850. / Ponovno je postala samostojna občina leta 1998, občinski grb sprejela leta 2000. // *Občina Solčava – pred 1914 (KLS), pred 1933 (SLDB), 1952 (ES).*

Vir: Osnove heraldike ... (Rinaldo Stanič)



Solčava, nat. 1910

Vir: Pozdravi iz slovenskih krajev (MK)



Občinski urad Solčava, A-O

Vir: DAR



Grb občine Solčava

Vir: [wikimedia.org](https://commons.wikimedia.org/wiki/File:Coat_of_arms_of_Solčava)

---

## Središče ob Dravi (n. Polstrau)

Središče se leta 1255 prvič omenja v virih. Trše pravice je dobilo leta 1433. / Današnja občina Središče ob Dravi je nastala leta 2006, ko se je odcepila od občine Ormož. // [Občina Središče – pred 1914 \(KLS\)](#), [pred 1933 \(SLDB\)](#), [Občina Središče ob Dravi – 1933 \(SLDB\)](#), [1952 \(ES\)](#).

Vir: [Osnove heraldike ... \(Rinaldo Stanič\)](#)



Središče ob Dravi, od. 1904  
Vir: kamra



Grb trga Središče, 1564  
Vir: Arhivi 2007




Središče ob Dravi, 1864  
Vir: Widimsky (ngw.nl)




Središče ob Dravi, 1882  
Vir: HTLS (Carl Schmutz)



Žig občine Središče, 1918  
Vir: Arhivi 2007



Središče ob Dravi, 1954  
Vir: Steierische Ortswappen




Občina Središče ob Dravi  
Vir: [sredisce-ob-dravi.si](http://sredisce-ob-dravi.si)

## Stična (n. Sittich, Zatična)


Redovna skupnost cistercijanov se v Stični ustanovi 1136. Stična je morala kot samostan odigrati vlogo mesta, za kar pa opati niso bili sposobni in samostan je leta 1784 cesar Jožef II. ukinil. // [Občina Šentvid pri Stični – pred 1941 \(KLS\)](#), [1952 \(ES\)](#), [Občina Stična – po 1933 \(SLDB\)](#), [1952 \(ES\)](#).

Vir: Pozdravi iz slovenskih krajev (MK)



Stična – samostan, 1689

Vir: Slava Vojvodine Kranjske (Valvasor)



Grb mesta Stična, 1689  
Vir: SVK (Valvasor)



Grb mesta Stična, 1930  
Vir: Album Kava HAG



Grb mesta Stična  
Vir: Osnove heraldike ...

---

## Stopiče (n. Stopitsch, n. Stöpitsch)

Občina Stopiče ima ohranjen pečatnik iz časa Ilirskih Provinc. // [Občina Šmihel-Stopiče – pred 1933 \(SLDB\)](#),

Vir: Službeni list Dravske banovine (1933, št. 73)



Stopiče pri Novem mestu, ok. 1940

Vir: Slovenski etnografski muzej



Žig merije Stopiče, 1809

Vir: Napoleonove IP

---

## **Straža** **(n. Strascha)**

Občina Straža je nastala leta 2006, ko se je odcepila od mestne občine Novo mesto. // [Občina Straža – 1952 \(ES\)](#).

Vir: *Osnove heraldike ...* (Rinaldo Stanič)



**Straža pri Novem mestu, ok. 1930**

Vir: Slovenski etnografski muzej



**Žig KNO Straža, 1949**

Vir: Zbornik občine Mislinja



**Grb občine Straža**

Vir: [wikimedia.org](http://wikimedia.org)

---

**Studence**  
**(n. Brunndorf bei Marburg, Studenci)**

Občina Studence – pred 1914 (KLS), do 1933 (SLDB).



**Studence pri Mariboru, ok. 1830**  
**Vir: Lithografirte Ansichten Steiermark (J. F. Kaiser)**



**Studence, 1864**  
**Vir: Widimsky (ngw.nl)**




**Studence, 1954**  
**Vir: Steierische Ortswappen**

---

## Sveti Jurij ob Ščavnici (n. St. Georgen an der Stainz)

Leta 1329 je bila izdana listina o obstoju naselja Sveti Jurij ob Ščavnici. / Središče občine je kraj Videm. Grb je občina dobila leta 1999.

Vir: Osnove heraldike ... (Rinaldo Stanič)



Sv. Jurij ob Ščavnici

Vir: philadria



Sv. Jurij ob Ščavnici, 1864  
Vir: Widimsky (ngw.nl)



Sv. Jurij ob Ščavnici, 1954  
Vir: Steierische Ortswappen



Grb občine Sveti Jurij  
Vir: wikimedia.org

## Šentjernej (n. St. Barthelmä)

Prvi podatki o kraju so iz leta 1249. Šentjernej je imel svojo občino že med avstro-ogrsko monarhijo – vse do leta 1945. Ponovno je občina Šentjernej ustanovljena leta 1995. // [Občina Šentjernej – pred 1941 \(KLS\)](#), [1952 \(ES\)](#).

Vir: *Osnove heraldike ...* (Rinaldo Stanič)



Šentjernej na Dolenjskem, 1928-41  
Vir: Slovenski etnografski muzej



Pečatnik občine Šentjernej, 1811  
Vir: NMS

---

## Šentjur (n. St. Georgen)

(1384)

Naselje s farno cerkvijo sv. Jurija pod starim gradom Anderburgom se omenja prvič že leta 1246, sama cerkev pa 1276 oziroma 1340. Trg se prvič omenja 1384. // [Občina Šentjur – pred 1914 \(KLS\)](#), [pred 1941 \(KLS\)](#), [1952 \(ES\)](#), [1966 \(KLS\)](#).

Vir: [Krajevna heraldika na Slovenskem \(Božo Otorespec\)](#)



Šentjur, od. 1920  
Vir: delcampe



Grb trga Šentjur, 1539  
Vir: Osnove heraldike



Županstvo Šentjur, A-O  
Vir: DAR



Županstvo Šentjur, A-O  
Vir: DAR



Grb občine Šentjur  
Vir: sentjur.si

## Šentrupert (n. St. Ruprecht in Krain)

Občina Šentrupert je nastala leta 2006, ko se je odcepila od občine Trebnje. // [Občina Šentrupert – pred 1941 \(KLS\)](#).

Vir: *Osnove heraldike ...* (Rinaldo Stanič)



Šentrupert na Dolenjskem  
Vir: [razglednice.eu](http://razglednice.eu)



Šentrupert – grad Barbo  
Vir: [grboslovje.net](http://grboslovje.net)



Grb občine Šentrupert  
Vir: [grboslovje.net](http://grboslovje.net)

---

## Škofja Loka (n. Bischoflak)

1310

Ime kraja v staroslovenski obliki kot "Lonca" je prvič ohranjeno iz leta 1215. V prvi polovici 13. Stoletja trg, do konca 13. stoletja pa že mesto (omemba mestnega sodstva leta 1310). // [Občina Škofja Loka – pred 1933 \(SLDB\), 1952 \(ES\), 1966 \(KLS\)](#).

Vir: Krajevna heraldika na Slovenskem (Božo Otorepec)



Škofja Loka, 1649  
Vir: slikar Mathias Merian




Pečat mesta Šk. Loka, 14. stol.  
Vir: savel-hobi.net



Grb Škofje Loke  
Vir: Dolenjski muzej



Grb Škofje Loke, 1687  
Vir: VKG - Valvasor



Grb Škofje Loke, 1689  
Vir: SVK - Valvasor



Mestni pečat Šk. Loka, 1735  
Vir: Cebalova listina



Žig MO Škofja Loka, 1884  
Vir: DAR



Grb Škofje Loke, 1930  
Vir: Album Kava HAG



Grb mesta Šk. Loka, 1900  
Vir: grboslovje.si  
Vir: foto A. Hribovšek



Grb mesta Šk. Loka, 1930  
Vir: Ilustrirani Slovenec



Grb mesta Šk. Loka, 1962  
Vir: Drevesa 5-1998



Grb Škofje Loke, 1965-1997  
Vir: zeljko-heimer



Grb občine Škofja Loka. 1997  
Vir: Osnove heraldike ...

---

**Šmarje pri Jelšah**  
(n. St. Marein bei Erlachstein)

(1875)

Ime Šmarja je prvič zapisano leta 1239 (latinsko Sancta Maria). / Trg od leta 1875. // [Občina Šmarje pri Jelšah – pred 1914 \(KLS\)](#), [pred 1933 \(SLDB\)](#), [1952 \(ES\)](#), [1966 \(KLS\)](#).

Vir: *Osnove heraldike ...* (Rinaldo Stanič) in PiSK (MK)



Šmarje pri Jelšah, nat. 1910  
Vir: *Pozdravi iz slovenskih krajev*




Grb rodbine Gaisruck, 1859  
Vir: KG (Siebmacher)



Pečatna znamka Šmarje, A-O  
Vir: ebay



Pečatna znamka Šmarje - okolica, A-O  
Vir: ebay



Grb občine Šmarje pri Jelšah  
Vir: *Osnove heraldike ...*

## Šoštanj (n. Schönstein)

(1348)

Kraj Šoštanj je prvič omenjen v listinah, nastalih med leti 1189 in 1193. Kot trg je prvič omenjen leta 1348. // [Občina Šoštanj – pred 1933 \(SLDB\)](#), [1952 \(ES\)](#).

Vir: *Osnove heraldike ...* (Rinaldo Stanič)



Šoštanj, ok. 1860

Vir: kolorirana litografija – C. Reichert



Pečatna znamka Šoštanja, A-O  
Vir: ebay



Grb trga Šoštanj, 1864  
Vir: Widimsky (ngw.nl)



Grb trga Šoštanj, 1954  
Vir: Steirische Ortswappen




Grb občine Šoštanj  
Vir: *Osnove heraldike ...*

## Tolmin (n. Tolmein, i. Tolmino)

V virih se Tolmin (Tuimine) prvič omenja leta 1065. Tržne pravice Tolmin dobi leta 1821, za mesto pa je bil proglašen leta 1952. / Občinski grb sprejet leta 1999. // [Občina Tolmin – 1895 \(K\)](#), [1923 \(K\)](#), [1952 \(ES\)](#), [1966 \(KLS\)](#).

Vir: *Osnove heraldike ...* (Rinaldo Stanič)



Tolmin, ok. 1910

Vir: *Pozdravi iz slovenskih krajev* (MK)



Žig Občine Tolmin, 2015  
Vir: občina Tolmin



Občina Tolmin – župan, 2015  
Vir: Občina Tolmni



Grb občine Tolmin, 1974-96  
Vir: zeljko-heimer



Grb občine Tolmin, 1996-2010  
Vir: zeljko-heimer



Grb občine Tolmin, 2010  
Vir: [wikimedia.org](https://commons.wikimedia.org/wiki/File:Coat_of_arms_of_Tolmin)

## Trbovlje (n. Trifail)

(1926)

Trbovlje je prvič omenjeno v letih 1220 do 1230. Leta 1850 je nastala občina Trbovlje, leta 1926 dobijo status trga. / Občinski grb sprejet leta 1996. // [Občina Trbovlje – pred 1933 \(SLDB\)](#), [1952 \(ES\)](#), [1966 \(KLS\)](#).

Vir: *Osnove heraldike ...* (Rinaldo Stanič)



Trbovlje, nat. 1911

Vir: *Pozdravi iz slovenskih krajev* (MK)



Žig ONO Trbovlje, 1945

Vir: ebay



Grb trga Trbovlje, 1954

Vir: *Steirische Ortswappen*



Grb trga Trbovlje, 1980

Vir: gw.nl



Grb občine Trbovlje

Vir: *Osnove heraldike ...*

---

**Tržič**  
**(n. Neumarkt)**


**(1492)**

Z listino, izdano 12. decembra 1492, je bila dotedanja vas Tržič na prošnjo njenih lastnikov povzdignjena v trg. / Občinski grb sprejet leta 1997. // [Občina Tržič – 1895 \(K\)](#), [pred 1933 \(SLDB\)](#), [1952 \(ES\)](#), [1966 \(KLS\)](#).

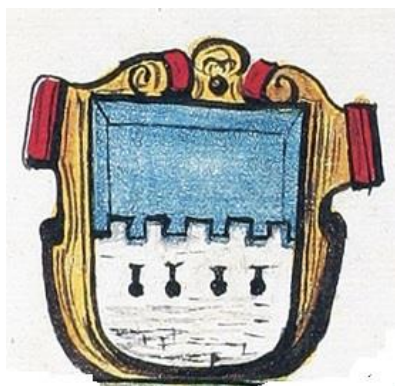
Vir: [Krajevna heraldika na Slovenskem \(Božo Otorepec\)](#)



**Tržič – trg in grad, 1689**  
Vir: [Slava Vojvodine Kranjske \(Valvasor\)](#)




**Grb trga Tržič, 1689**  
Vir: [SVK \(Valvasor\)](#)



**Grb trga Tržič, 1687**  
Vir: [VKG - Valvasor](#)



**Urad občine Tržič, A-O**  
Vir: [wikimedia.org](#)



**Urad občine Tržič, A-O**  
Vir: [Gorenjska - Kopač](#)



**Trški občinski urad, 1904**  
Vir: [Gorenjska - Kopač](#)




Žig občine Tržič, 1883  
Vir: ebay



Žig občine Tržič, A-O  
Vir: Gorenjska (Kopač)



Žig občine Tržič, 1933  
Vir: Gorenjska (Kopač)




Grb trga Tržič, 1930  
Vir: Album Kava HAG



MO OF Tržič, 1945  
Vir: Gorenjska (Kopač)




MLO Tržič, ok. 1950  
Vir: Gorenjska (Kopač)



Žig trga Tržič, 1968  
Vir: Album Koloys



Žig občine Tržič, 1964-97  
Vir: zeljko-heimer



Grb občine Tržič, 1997  
Vir: wikimedia.org

**Turjak  
(Auersperg)**



**Turjak – grad, ok. 1885  
Vir: slikar Hugo Charlemont**



**Grb trga Turjak, 1687  
Vir: VKG - Valvasor**



**Grb trga Turjak, 1930  
Vir: Kava HAG**



**Grb trga Turjak, 1968  
Vir: Album Koloys**


---

**Vače**  
**(n. Waatsch)**

**(1470)**

Trške pravice pred letom 1470. Vikarijat pred 1262. Župnija 1392. // [Občina Vače – pred 1933 \(SLDB\), 1952 \(ES\)](#).

Vir: [Kronika slovenskih mest \(Jože Gregorčič, 1940\)](#)




**Vače pri Litiji, 1689**  
Vir: [Slava Vojvodine Kranjske \(Valvasor\)](#)



**Vače pri Litiji, od. 1910**  
Vir: [Pozdravi iz slovenskih krajev \(MK\)](#)



**Grb trga Vače, 1687**  
Vir: [VKG - Valvasor](#)



**Grb trga Vače, 1930**  
Vir: [Album Kava HAG](#)

---

**Velenje**  
(n. Wallein, n. Wöllan)

(1264) 1959

Velenje je v virih prvič omenjeno v 13. Stoletju. Trške pravice je dobilo leta 1264. Status mesta je Velenje dobilo šele leta 1959. / Današnji občinski grb je bil sprejet leta 1992. // [Občina Velenje – pred 1933 \(SLDB\), 1952 \(ES\), 1966 \(KLS\)](#).

Vir: Osnove heraldike ... (Rinaldo Stanič)



Velenje – grad Thurn, 1830

Vir: Lithografirte Ansichten Steiermark (J. F. Kaiser)



Grb Velenja, po 1945

Vir: Osnove heraldike ...



Grb MO Velenje

Vir: osnove heraldike ...

---


## Velika Nedelja (n. Groß-Sonntag)

Občina Velika Nedelja – pred 1914 (KLS), pred 1941 (KLS).



Velika Nedelja. 1681

Vir: Topographia Ducatus Stiriae (Vischer)



Grb na gradu Velika Nedelja, 1729

Vir: Grajske stavbe ... (Ivan Stopar)



Grb Velike Nedelje, 1567  
Vir: Wappen Buch (Bartsch)



Grb Velike Nedelje, 1689  
Vir: VKG (Valvasor)



Grb Velike Nedelje, 1954  
Vir: Steierische Ortswappen

---

## Velike Lašče (n. Großlaschitz)

Prva omemba Lašč sega v leto 1135. Naselje se kot trg pojavi leta 1913 in je tesno povezano z grofi Auerspergi. / Občinski grb je bil sprejel leta 2000. // [Občina Velike Lašče – pred 1933 \(SLDB\)](#), [1952 \(ES\)](#).

Vir: Osnove heraldike ... (Rinaldo Stanič)



Velike Lašče, ok. 1900  
Vir: skycrapercity



Grb Velikih Lašč, pred 1918  
Vir: 500 let Lašč, 1970



Grb občine Velike Lašče, 1995-2000  
Vir: zeljko-heimer



Občine Velike Lašče, od 2000  
Vir: Osnove heraldike ...

---

## Veržej (n. Wernsee)

Kraj je postal trg leta 1352. / Občinski grb je Veržej sprejel leta 2000. // [Občina Veržej – pred 1914 \(KLS\), 1952 \(ES\)](#).

Vir: *Osnove heraldike ...* (Rinaldo Stanič)



Veržej, ok. 1905

Vir: *Pozdravi iz slovenskih krajev* (MK)



Grb trga Veržej, 1954

Vir: *Steierische Ortswappen*



Grb občine Veržej

Vir: [wikimedia.org](https://commons.wikimedia.org/wiki/File:Verzej_COA.png)

---

## Videm pri Ptuju

Naselje se je do leta 1952 imenovalo Sv. Vid pri Ptuju. V virih se prvič omenja 1355 (tudi 1320). / Grb je občina dobila leta 1997. // [Občina Sv. Vid pri Ptuju – pred 1941 \(KLS\)](#), [Občina Videm pri Ptuju – 1952 \(ES\)](#).

Vir: *Osnove heraldike ...* (Rinaldo Stanič)



Videm pri Ptuju, od. 1917

Vir: kamra



Grb občine Videm, 1996

Vir: zeljko-heimer



Grb občine Videm, 1997

Vir: [wikimedia.org](http://wikimedia.org)

---

**Vinica**  
**(n. Weinitz)**

**(15. stol.)**

Prvič omenjena 1082. Trg vsaj v 15. st. v dobi turških napadov. / Vinica danes ni občina. // [Občina Vinica – pred 1933 \(SLDB\), 1952 \(ES\)](#).

Vir: *Kronika slovenskih mest (Jože Gregorčič, 1940)*



**Vinica – trg in grad, 1679**

Vir: *Slava Vojvodine Kranjske (Valvasor)*




**Grb trga Vinica, 1687**

Vir: *VKG – Valvasor*



**Grb trga Vinica, 1930**

Vir: *Kava HAG*



**Grb KS Vinica**

Vir: *wikimedia.org*

## Vipava (n. Vippach)

1632

V pisnih virih se Vipava omenja v cesarski darovnici leta 1001. Leta 1507 je naselje dobilo trške pravice, leta 1632 pa ga je cesar Ferdinand povzdignil v mesto. / Današnja občina je nastala leta 1995. // [Občina Vipava – 1895 \(K\)](#), [1923 \(K\)](#), [pred 1941 \(KLS\)](#), [1952 \(ES\)](#).

Vir: *Osnove heraldike ...* (Rinaldo Stanič)



Vipava, ok. 1850  
Vir: slikar Joseph Wagner



Grb mesta Vipava, 1687  
Vir: VKG – Valvasor



Grb občine Vipava  
Vir: [wikimedia.org](https://commons.wikimedia.org/wiki/File:Coat_of_Arms_of_Vipava)


---

**Višnja gora  
(n. Weichselburg)**

1478


Stari trg kot trg omenjen l. 1269. L. 1478. preselitev na grič. Istega leta mestne pravice. // [Občina Višnja gora – pred 1933 \(SLDB\), 1952 \(ES\)](#).

Vir: [Krajevna heraldika na Slovenskem \(Božo Otorepec\)](#)



**Višnja gora – mesto in grad, 1689**  
Vir: [wikimedia.org](#)

**Grb trga Višnja gora, 14. stol.**  
Vir: [TD Višnja Gora](#)




**Grb trga Višnja gora**  
Vir: [wikipedia.org \(preris\)](#)




**Grb trga Višnja Gora, 1900**  
Vir: [grboslovje.si](#)  
Vir: foto A. Hribovšek



**Grb mesta Višnja Gora, 1687**  
Vir: [VGK – Valvasor](#)



**Grb mesta Višnja Gora, 1689**  
Vir: [SVK - Valvasor](#)



**Grb mesta Višnja Gora, 1930**  
**Vir: Album Kava HAG**



**Grb občine Višnja Gora**  
**Vir: wikimedia.org**

---

## Vitanje (n. Weitenstein)

(14. stol.)

Vitanje se kot kraj prvič omenja leta 1306 kot oppidum (zidan in utrjen tržni kraj). V 14. stoletju so Vitanje pridobile trške pravice. / Občinski grb sprejet leta 1966. // [Občina Vitanje – pred 1914 \(KLS\)](#), [pred 1933 \(SLDB\)](#), [1952 \(ES\)](#).

Vir: *Osnove heraldike ...* (Rinaldo Stanič)



Vitanje, ok. 1860  
Vir: Tagespost Suite



Peč. znamka trga Vitanje, A-O  
Vir: arhiv Konrad Kajtna



Grb trga Vitanje, 1954  
Vir: Steierische Ortswappen



Grb trga Vitanje, ?  
Vir: grboslovje.net



Grb občine Vitanje, od 1997  
Vir: *Osnove heraldike ...*

---

## Vodice (n. Woditz in Krain)

Vodice so se najprej imenovala Sv. Marjeta v gozdu. Zapis o vasi zasledimo v 13. stoletju. Ohranjena županska tabla občine Vodice iz leta 1811. / Občina Vodice je bila ustanovljena leta 1995. // [Občina Vodice - 1952 \(Enciklopedija Slovenije\)](#).

Vir: *Osnove heraldike ...* (Rinaldo Stanič)



Vodice  
Vir: uni-lj.si



Županska tabla Vodice, 1811  
Vir: Gorenjski muzej Kranj



Grb občine Vodice, od 1996  
Vir: wikimedia.org

---

**Vojnik**  
(n. Hochenegg)

(1306)

Prvič je kraj z imenom Honecke omenjen leta 1165, kot trg pa je v pisnih virih od leta 1306. / Današnja občina Vojnik je nastala leta 1994. // [Občina Vojnik – pred 1914 \(KLS\)](#), [pred 1933 \(SLDB\)](#), [1952 \(ES\)](#).  
Vir: *Osnove heraldike ... (Rinaldo Stanič)*



**Vojnik, od. 1901**  
Vir: *Pozdravi iz slovenskih krajev (MK)*



**Pečat trga Vojnik, 1479**  
Vir: *Osnove heraldike ...*



**Grb trga Vojnik, 1954**  
Vir: *Steirische Ortswappen*



**Grb občine Vojnik, od 1996**  
Vir: [wikipedia.org](http://wikipedia.org)

---

## Vransko (n. Franz)

Vransko je dobilo trške pravice leta 1868. Vransko je imel svojo občino do leta 1958. / Današnja občina je bila ustanovljena leta 1999. // [Občina Vransko – pred 1914 \(KLS\)](#), [pred 1933 \(SLDB\)](#), [1952 \(ES\)](#).  
Vir: *Osnove heraldike ... (Rinaldo Stanič)*



Vransko, od. 1998

Vir: *Pozdravi iz slovenskih krajev (MK)*



Grb trga Vransko, 1868

Vir: *Osnove heraldike ...*



Grb trga Vransko, 1904

Vir: *Ströhl*



Žig trga Vransko, 1954

Vir: *Steierische Ortswappen*



Žig občine Vransko, ?

Vir: [vransko.si](http://vransko.si)



Žig občine Vransko, od 1999

Vir: *Osnove heraldike ...*

**Vrhnika**  
**(n. Oberlaibach)**

**1955**

Prvič omenjena je bila 1300 kot Zgornja Ljubljana, nemško Oberlaybach. Trg 1325, mesto 1955. / Občinski grb sprejet leta 2002. // *Občina Vrhnika – pred 1933 (SLDB), 1952 (ES), 1966 (KLS).*

**Vir: Krajevna heraldika na Slovenskem (Božo Otorepec)**



**Vrhnika – trg, 1689**  
**Vir: Slava Vojvodine Kranjske (Valvasor)**



**Grb trga Vrhnika**  
**Vir: Grbi slovenskih krajev**



**Grb trga Vrhnika, 1687**  
**Vir: GK – Valvasor**



**Nalepka občine Vrhnika, A-O**  
**Vir: ebay**



**Grb trga Vrhnika, 1930**  
**Vir: Kava HAG**



**Grb trga Vrhnika, 1968**  
**Vir: Album Koloys**




**Grb občine Vrhnika**  
**Vir: Osnove heraldike ...**

**Vuzenica**  
**(n. Saldenhofen)**

**(1288)**

Vuzenica se prvič omenja leta 1238. Markht Saeldenhoven je postal trg leta 1288. / Današnja občina Vuzenica ustanovljena leta 1995. // [Občina Vuzenica – pred 1933 \(SLDB\)](#), [1952 \(ES\)](#).

Vir: *Osnove heraldike ...* (Rinaldo Stanič)




Vuzenica, ok. 1681

Vir: *Topographia Ducatus Stiriae* (Vischer)



Grb trga Vuzenica, po 1550

Vir: *Kronika* (Otošec - Narobe)



Grb trga Vuzenica, 1822  
Vir: HTLS (Carl Schmutz)



Grb trga Vuzenica, 1864  
Vir: Widimsky (ngw.nl)



Pečatna nalepka Vuzenica, A-O  
Vir: ebay



Grb trga Vuzenica, 1930  
Vir: Kava HAG



Grb trga Vuzenica, 1954  
Vir: *Steirische Ortswappen*



Grb občine Vuzenica  
Vir: [wikimedia.org](https://commons.wikimedia.org/wiki/File:Coat_of_Arms_of_Vuzenica)

## Zagorje ob Savi (n. Sagor)

V pisnih virih se kot Sagor prvič omenja leta 1296. / Občinski grb sprejet leta 1992. // [Občina Zagorje – 1850 \(KLS\)](#), [pred 1914 \(KLS\)](#), [pred 1933 \(SLDB\)](#), [1952 \(ES\)](#), [1966 \(ES\)](#).

Vir: [Osnove heraldike ... \(Rinaldo Stanič\)](#)



Abb. 253. Station Sagor. [Cilli-Laibach.] [Südliche Staatsbahnen, 1849.]

Zagorje ob Savi – kolodvor, 1849

Vir: [vlaki.info](#)



Županstvo Zagorje, 1892

Vir: [delcampe](#)




Občinski urad Zagorje, 1892

Vir: [delcampe](#)



Grb občine Zagorje, 1980\*-1992

Vir: [zeljko-heimer](#)



Grb občine Zagorje, 1992

Vir: [wikimedia.org](#)

## Zreče (n. Rötschach bei Gonobitz)

Kraj Zgornje Zreče se prvič omenja leta 1206, kraj Spodnje Zreče pa 1272. Leta 1987 Zreče postanejo mesto. / Zreče so svoj grb (vzor po grofih Freudenbergih) sprejele leta 1995. // [Občina Zreče – pred 1914 \(KLS\)](#), [pred 1941 \(KLS\)](#), [1952 \(ES\)](#).

Vir: *Osnove heraldike ...* (Rinaldo Stanič)



Zreče – železniška postaja, od. 1930  
Vir: vlaki.info (foto Pelikan)



Grb občine Zreče  
Vir: wikimedia.org



Občina Zreče, A-O  
Vir: Občina Zreče



Občinski urad Zreče, A-O  
Vir: občina Zreče



Občinski urad Zreče, A-O  
Vir: Občina Zreče



Občinski urad Zreče, A-O  
Vir: Občina Zreče



Občinski urad Zreče, A-O  
Vir: Občina Zreče



Občinski urad Zreče, ok. 1925  
Vir: Občina Zreče

**Žalec**  
**(n. Sachsenfeld)**

**1964**

Kraj se prvič omenja leta 1182 z nemškim imenom "Sachsenvelde". Leta 1259 se omenja kot vas, leta 1265 trg. Mesto od leta 1964. / Današnja občina od leta 1999. // [Občina Žalec – pred 1914 \(KLS\)](#), [pred 1933 \(SLDB\)](#), [1952 \(ES\)](#), [1966 \(KLS\)](#). // Op.: Stari grb Žalca je bil v rabi od 1347-1999!

**Vir: Krajevna heraldika na Slovenskem (Božo Otorepec)**



**Žalec – trg, ok. 1830**

**Vir: Lithografirte Ansichten Steiermark (J. F. Kaiser)**



**Grb trga Žalec, 1347**

**Vir: Srednjeveški pečati ...**



**Pečat trga Žalec, 1775**

**Vir: ebay**



**Grb trga Žalec, 1954**

**Vir: Steirische Ortswappen**



**Grb UE Žalec**

**Vir: wikimedia.org**




**Grb občine Žalec**

**Vir: Osnove heraldike ...**

## Železniki (n. Eisnern, n. Eisern)

Kraj je bil deželnoknežje mesto (kdaj?). / Občinski grb sprejet leta 1996. // [Občina Železniki – 1895 \(K\)](#), [pred 1933 \(SLDB\)](#), [1952 \(ES\)](#).

Vir: *Osnove heraldike ...* (Rinaldo Stanič)



Železniki, 1689

Vir: *Slava Vojvodine Kranjske* (Valvasor)



Grb Občine Železniki, od 1996

Vir: [wikimedia.org](https://commons.wikimedia.org/wiki/File:Coat_of_arms_of_Municipality_of_Železniki)



Žig Občine Železniki

Vir: [zelezniki.si](http://zelezniki.si)

---


## Žužemberk (n. Seisenberg)

Grad iz 10. stoletja prvič omenjen 1216. Trške pravice v zgodnjem srednjem veku. // [Občina Žužemberk – pred 1933 \(SLDB\), 1952 \(ES\)](#).

Vir: *Kronika slovenskih mest* (Jože Gregorčič, 1940)




Žužemberk – trg in grad, 1689  
Vir: *Slava Vojvodine Kranjske* (Valvasor)




Grb trga Žužemberk  
Vir: *Osnove heraldike ...*



Grb trga Žužemberk, 1687  
Vir: VGK – Valvasor



Grb trga Žužemberk, 1930  
Vir: Kava HAG



Grb občine Žužemberk  
Vir: *Osnove heraldike ...*



## Ajdovščina (n. Haidenschaft)

Trg 1507. Mesto 1955. / Današnja občina od leta 1994. // *Občina Ajdovščina – 1895 (K), 1923 (K), pred 1941 (KLS), 1952 (ES), 1966 (KLS).*

Vir: *Osnove heraldike ... (Rinaldo Stanič)*



Ajdovščina, 1860  
Vir: [pictures.abebooks.com](http://pictures.abebooks.com)



Grb občine Ajdovščine, 1990  
Vir: [grboslovje.net](http://grboslovje.net)

---

## Ankaran

Občina Ankaran je nastala leta 2011.

Vir: [wikimedia.org](http://wikimedia.org)



Ankaran  
Vir: [delcampe](http://delcampe)



Znak občine Ankaran, 2012  
Vir: [publishwall.si](http://publishwall.si)

---

## Apače (n. Abstal)

Občina Apače je nastala leta 2006, ko se je odcepila od Gornje Radgone. // [Občina Apače – pred 1933 \(SLDB\)](#), [1952 \(ES\)](#).

Vir: *Osnove heraldike ...* (Rinaldo Stanič)



Razglednica Apač, pred 1918  
Vir: delcampe



Grb občine Apače, 2009  
Vir: lex-localis.info

## Begunje pri Cerknici (Vigaun bei Zirknitz)



Begunje pri Cerknici, od. 1915  
Vir: cerknica.si



Žig županstva Begunje  
Vir: myheritage.si (Milan Škrlj)

## **Benedikt** (n. St. Benedikten in Windisch-Büheln)

Prvi zapisi v 9. stoletju. / Občina je nastala leta 1998 z delitvijo prejšnje občine Lenart. // [Občina Žalec – pred 1914 \(KLS\)](#), [pred 1933 \(SLDB\)](#).

Vir: *Osnove heraldike ...* (Rinaldo Stanič)



**Razglednica Sv. Benedikta v Slov. goricah, ok. 1920**  
Vir: delcampe




**Grb občine Benedikt, 2000**  
Vir: [wikimedia.org](#)

---

## **Bistrica ob Sotli** (n. St. Peter bei Königsberg, Šempeter pri Novem mestu)

Vas se je najprej imenovala Leskovec (nato Sv. Peter pri Kunšperku, Sv. Peter pod Svetimi Gorami), od leta 1952 pa Bistrica ob Sotli. Grad Kunšperk ima v 16. st. trške pravice, ki jih kraj kasneje izgubi. / Občinski grb od leta 2000. // [Občina Sv. Peter – pred 1914 \(KLS\)](#). [Občina Leskovec - pred 1933 \(SLDB\)](#), [1952 \(ES\)](#).

Vir: *Osnove heraldike ...* (Rinaldo Stanič)



**Razglednica Bistrice ob Sotli, ok. 1939**  
Vir: SEM (foto Vekoslav Kramarič)



**Grb občine Bistrica ob Sotli, 2000**  
Vir: *Osnove heraldike ...*

## Bloke

Občina Bloke je nastala leta 1998 (sedež Nova vas). // [Občina Bloke – 1895 \(K\)](#), [pred 1933 \(SLDB\)](#), [1952 \(ES\)](#).

Vir: [Osnove heraldike ... \(Rinaldo Stanič\)](#)



**Nova vas – Bloke, 1928-41**  
Vir: SEM (foto Vekoslav Kramarič)




**Grb občine Bloke 2004**  
Vir: [Osnove heraldike ...](#)

---

## Bohinj (n. Wocheiner Feistritz)

Bohinj je v pisnih virih prvič omenjen leta 1070. / Občinski grb ima Bohinj od leta 1995.// [Občini Bohinjska Bistrica in Srednja vas – 1895 \(K\)](#), [pred 1933 \(SLDB\)](#), [1952 \(ES\)](#).

Vir: [Osnove heraldike ... \(Rinaldo Stanič\)](#)



**Bohinj – Zoisov grad, 1689**  
Vir: Slava Vojvodine Kranjske (Valvasor)



**Grb občine Bohinj**  
Vir: [Osnove heraldike ...](#)

## Bovec (n. Flitsch)

Bovški urbar je prvič omenjen 1524. Bovec ima status mesta od leta 1951. / Grb občine Bovec od leta 1997. // [Občina Bovec – 1895 \(K\)](#), [1923 \(K\)](#), [pred 1941 \(KLS\)](#), [1952 \(ES\)](#).

Vir: [Osnove heraldike ... \(Rinaldo Stanič\)](#)



Bovec, od. 1899  
Vir: delcampe



Grb občine Bovec 1997  
Vir: [wikimedia.org](#)

## Brezovica (n. Bresowitz bei Laibach)

Občina Brezovica je nastala leta 1994, ko se je razdelila ljubljanska občina Vič-Rudnik.

Vir: [Osnove heraldike ... \(Rinaldo Stanič\)](#)



Brezovica pri Ljubljani, od. 1918  
Vir: [philadria](#)



Grb občine Brezovica, 1996  
Vir: [wikimedia.org](#)

**Cankova**  
(m. Vashidigkut, n. Kaltenbrunn)

Kraj je prvič omenjen leta 1212. / Občina Cankova od leta 1998. // Občina Cankova – pred 1914 (KLS), pred 1933 (SLDB), 1952 (ES).

Vir: Osnove heraldike ... (Rinaldo Stanič)



Razglednica Cankove vasi, ok. 1900  
Vir: delcampe




Grb občine Cankova, 2002  
Vir: wikimedia.org

**Cerklje na Gorenjskem**  
(n. Zirklach)

Kraj je v pisnih virih prvič omenjen sredi 12. stoletja (ime Trnovlje), od leta 1239 pa nosi ime Cerklje. / Občina je postala leta 1995. // Občina Cerklje – 1895 (K), pred 1933 (SLDB), 1952 (ES).

Vir: Osnove heraldike ... (Rinaldo Stanič)



Cerklje na Gorenjskem, ok. 1910  
Vir: delcampe



Grb občine Cerklje, 1995  
Vir: wikimedia.org

## Cerkvenjak (n. Kirchberg, n. St. Anton in Windischbüheln)

Pisni viri ga prvič omenjajo leta 1460 (prvič pa se pojavi pred letom 1299)./ Občinski grb je dobil leta 1999. // [Občina Cerkvenjak – pred 1914 \(KLS\)](#), [pred 1933 \(SLDB\)](#), [1952 \(ES\)](#), [1966 \(KLS\)](#).

Vir: *Osnove heraldike ...* (Rinaldo Stanič)



Razglednica Cerkvenjaka, ok. 1970  
Vir: delcampe



Grb občine Cerkvenjak, 1999  
Vir: wikimedia.org

---

## Cezanjevci

[Občina Cezanjevci – pred 1914 \(KLS\)](#), [pred 1933 \(SLDB\)](#), [1952 \(ES\)](#).



Cezanjevci  
Vir: [obcinaljutomer.si](http://obcinaljutomer.si)



Občinski urad Cezanjevci, 1928  
Vir: Enciklopedija Slovenije

---

## Cirkulane (n. St. Barbara in der Kollos, Sveta Barbara v Halozah)

Cirkulane so se prej imenovala Sv. Barbara v Halozah. Leta 1805 so cirkulansko območje razdelili na pet občin (do 1933). // [Občina Sv. Barbara – pred 1933 \(SLDB\)](#), [Občina Cirkulane - 1952 \(ES\)](#). // Leta 1955 občina Borl, današnja občina Cirkulane od 2006.

Vir: [Osnove heraldike ... \(Rinaldo Stanič\)](#)



Sv. Barbara v Halozah – d. Cirkulane, od. 1935  
Vir: kamra



Grb občine Cirkulane  
Vir: [wikimedia.org](#)

## Črenšovci (m. Cserföld)

Črenšovci so kot Chremsoutsh omenjeni že leta 1379. Lastno župnijo dobijo leta 1807. / Občinski grb je iz leta 1997. // [Občina Črenšovci – pred 1933 \(SLDB\)](#), [1952 \(ES\)](#).

Vir: [Osnove heraldike ... \(Rinaldo Stanič\)](#)



Razglednica Črenšovcev  
Vir: [Slovenski etnološki muzej](#)



Grb občine Črenšovci  
Vir: [wikimedia.org](#)

## Črešnjevec (Kerschbach)



Črešnjevec, od. 1920  
Vir: wikimedia.org



Pečatna znamka Črešnjevec, A-O  
Vir: ebay

---

## Črna na Koroškem (n. Schwarzenbach)

Črna je kot Črni potok prvič omenjena leta 1309 (župnija 1137). Od 1616 samostojna župnija. // [Občina Črna na Koroškem – pred 1914 \(KLS\)](#), [pred 1933 \(SLDB\)](#), [1952 \(ES\)](#).  
Vir: [Osnove heraldike ... \(Rinaldo Stanič\)](#)



Črna na Koroškem, od. 1908  
Vir: delcampe



Grb občine Črna  
Vir: wikimedia.org

---

## Dekani (i. Decani)

Občina Dekani – pred 1914 (KLS).



Dekani, od. 1911  
Vir: Pozdravi iz slovenskih krajev (MK)



Dekani – občina, ok. 1900  
Vir: siol.net

---

## Destrnik (n. St. Urban bei Pettau, Sv. Urban pri Ptuj)

Destrnik se je prej imenoval Sv.Urban. V obdobju 1596-1618 vikariat, od 1670 župnija (Trstenik). Redna šola od 1767. / Občinski grb od 1999. // [Občina Sv. Urban – pred 1941 \(KLS\)](#). [Občina Destrnik – 1952 \(ES\)](#).

Vir: Osnove heraldike ... (Rinaldo Stanič)



Destrnik, od. 1902  
Vir: kamra



Grb občine Destrnik  
Vir: wikimedia.org

---

## Dobje

Grad Dobje prvič izpričan leta 1487. V pisnih virih je vas prvič omenjena leta 1651 (cerkev). / Občina Dobje je nastala leta 1998. // [Občina Dobje – pred 1914 \(KLS\)](#), [pred 1933 \(SLDB\)](#).

Vir: *Osnove heraldike ...* (Rinaldo Stanič)



Dobje pri Planini, 1959  
Vir: [wikimedia.org](#)



Grb občine Dobje  
Vir: [wikimedia.org](#)

---

## Dobropolje

Občina Dobropolje je bila ustanovljena že za časa cesarja Jožefa II. in je bila samostojna vse do leta 1962 (nato del občine Grosuplje). / Občina je bila ponovno ustanovljena 1995. // [Občina Videm-Dobropolje – po 1933 \(SLDB\)](#), [1952 \(ES\)](#).

Vir: *Osnove heraldike ...* (Rinaldo Stanič)



Dobropolje, od. 1894  
Vir: [slovenskenovice.si](#)



Vir: občine Dobropolje  
Vir: [dobropolje.si](#)

---

## Dobrovnik / Dobronak (Lendvasarhely)

Dobrovnik se prvič omenja 1270. Leta 1322 se omenja kot trg. Leta 1389 se omenja celo kot mesto. Leta 1688 se ponovno omenja kot trg. / Občina Dobrovnik je bila ustanovljena leta 1998. // [Občina Dobrovnik – pred 1925 \(SLDB\), 1952 \(ES\)](#).

Vir: *Osnove heraldike ...* (Rinaldo Stanič)



Dobrovnik, ok. 1960  
Vir: [wikimedia.org](#)




Grb občine Dobrovnik  
Vir: [wikimedia.org](#)

---

## Dol pri Ljubljani (n. Lustthal)

Dol je postal župnija leta 1627. / Občinski grb je od leta 1996. // [Občina Dol pri Ljubljani – pred 1941 \(KLS\)](#).

Vir: *Osnove heraldike ...* (Rinaldo Stanič)



Dol pri Ljubljani, od. 1913  
Vir: [philadria](#)



Grb občine Dol pri Ljubljani  
Vir: [wikimedia.org](#)

---


## Dolenjske Toplice (n. Töplitz bei Rudolfswerth)

Dolenjske Toplice so prvič pisno omenjene leta 1228. / Občinski grb od leta 2001. // [Občina Toplice – pred 1933 \(SLDB\)](#). [Občina Dolenjske Toplice – 1952 \(ES\)](#).

Vir: *Osnove heraldike ...* (Rinaldo Stanič)



Dolenjske Toplice, od. 1904  
Vir: *Pozdravi iz slovenskih krajev* (MK)



Grb občine Dolenjske Toplice  
Vir: [wikimedia.org](https://commons.wikimedia.org/wiki/File:Coat_of_arms_of_Dolenjske_Toplice)

---

## Dornava

Prvič omenjena leta 1322. / Občina od leta 1999. // [Občina Dornava – 1933 \(SLDB\)](#), [pred 1941 \(KLS\)](#).

Vir: *Osnove heraldike ...* (Rinaldo Stanič)



Dornava pri Ptuj, 17. stol.  
Vir: *Topographia Ducatus Stiria*



Grb občine Dornava  
Vir: [wikimedia.org](https://commons.wikimedia.org/wiki/File:Coat_of_arms_of_Dornava)

---

## Duplek

Kraj se (z različnimi imeni) omenja med leti 1096-1105. / Občina Duplek je bila ustanovljena leta 1994, občinski grb je bil potrjen 1997. // [Občina Sp. Duplek in Občina Zg. Duplek – pred 1933 \(SLDB\)](#), [Občina Duplek – 1933 \(SLDB\)](#), 1952 (ES).

Vir: *Osnove heraldike ...* (Rinaldo Stanič)



Spodnji Duplek

Vir: Slovenski etnografski muzej



Grb občine Duplek

Vir: [wikimedia.org](http://wikimedia.org)

---

## Gorenja vas – Poljane

Vas Poljane se prvič omenja leta 1160, 1291 so bile Poljane sedež poljanskega županstva. / Grb je občina Gorenja vas – Poljane dobila leta 1997. // [Občina Poljane – 1895 \(K\)](#), [pred 1933 \(SLDB\)](#), 1952 (ES), [Občina Gorenja vas – 1952 \(ES\)](#).

Vir: *Osnove heraldike ...* (Rinaldo Stanič)



Gorenja vas – Poljane, nat. 1910

Vir: *Pozdravi iz slovenskih krajev* (MK)



Gorenja vas – Poljane, 1997

Vir: [priv.net](http://priv.net)

---

## Gorišnica

(n. St. Margarethen b. Moschganzen, Sv. Marjeta pri Moškanjcih)

Istoimenski vitezi se omenjajo leta 1235. / Občinski grb od leta 1996. // [Občina Gorišnica – po 1933 \(SLDB\), 1952 \(ES\)](#).

Vir: *Osnove heraldike ...* (Rinaldo Stanič)



Gorišnica, od. 1897  
Vir: [formin.si](#)



Grb občine Gorišnica, 1996  
Vir: [wikimedia.org](#)

## Gornji Petrovci

Vas Petrovci se prvič omenja leta 1431. / Današnja občina Gornji Petrovci je bila ustanovljena leta 1995. // [Gornji Petrovci – pred 1914 \(KLS\), pred 1941 \(KLS\), 1952 \(ES\)](#).

Vir: *Osnove heraldike ...* (Rinaldo Stanič)



Gornji Petrovci, pred 1943  
Vir: [goricko.net](#)



Grb občine Gornji Petrovci  
Vir: [grboslovje.net](#)

## Gotovlje

V Gotovljah so se v prvi fazi preseljevanja naselili Slovani. V 10. stoletju so Vovberški zgradili grad, leta 1291 pa so Žovneški ustanovili župnijo. ... Pod stoletnimi vaškimi lipami na sredi vasi so si vaščani na skupnem sestanku izvolili župana (rihtarja), ki je sodil manjše spore in vodil tedanjo komuno ... Uradno občino dobijo leta 1848, prej komuno leta 1820. // [Občina Gotovlje – pred 1914 \(KLS\)](#), do 1933 (SLDB).



Gotovlje, od. 1930  
Vir: [wikimedia.org](#)

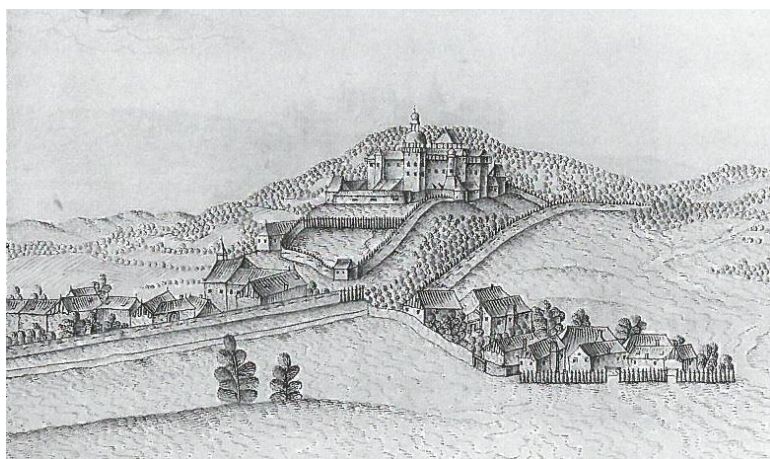


Krajevna skupnost Gotovlje  
Vir: [wikimedia.org](#)

## Grad na Goričkem (m. Felso Lendva, Gornja Lendava)

Grad se je najprej imenoval Lyndwa (1208), nato Felseu-Lendwa (1415), nato Felsenlyndwa oz. Gornja Lendava (1498) in šele od leta 1952 se imenuje Grad. Kot trg se prvič omenja 1478. / Občina Grad je bila ustanovljena leta 1998. // [Občina Gornja Lendava – pred 1914 \(KLS\)](#), [pred 1941 \(KLS\)](#), [Občina Grad – 1952 \(ES\)](#).

Vir: [Osnove heraldike ... \(Rinaldo Stanič\)](#)



Grad, ok. 1650  
Vir: slikar Martin Stier (Kriegsarchiv Wien)



Grb občine Grad  
Vir: [občina-grad.si](#)

## Grahovo (n. Grahovo bei Tolmein, i. Gracova Serravalle)

Grahovo danes ni občina. // [Občina Grahovo – 1895 \(K\), 1923 \(K\), 1952 \(ES\)](#).  
Vir: DAR



Grahovo ob Bači, od. 1900  
Vir: foto Anton Jerkič – arhiv Kristjan Maver



Žig Občine Grahovo, 1936  
Vir: delcampe

---

## Hajdina (n. Haidin bei Pettau)

Prvič omenjeno v letih 1145 in 1164 z imenoma Chendingen in Ghandin. 1597 je Hajdina postala župnija. / Občinski grb od leta 1999. // [Občina Hajdina – pred 1933 \(SLDB\), 1952 \(ES\)](#).

Vir: *Osnove heraldike ...* (Rinaldo Stanič)



Razglednica Hajdine pri Ptuj, nat. 1900  
Vir: *Pozdravi iz slovenskih krajev* (MK)



Grb občine Hajdina, 1999  
Vir: [wikimedia.org](#)

## Hodoš / Hodos (m. Örihodos)

Prva omemba v listini o privilegijih leta 1270. / Občina Hodoš je bila ustanovljena leta 1998. // [Občina Hodoš – pred 1914 \(KLS\)](#), [pred 1933 \(SLDB\)](#).

Vir: *Osnove heraldike ...* (Rinaldo Stanič)



Hodoš  
Vir: [pressargus.com](#)



Grb občine Hodoš  
Vir: [wikimedia.org](#)

---

## Horjul

Nastanek Horjula naj bi segal že v rimsko obdobje ... / Današnja občina je bila ustanovljena leta 1998. // [Občina Horjul – pred 1933 \(SLDB\)](#), [1952 \(ES\)](#).

Vir: *Osnove heraldike ...* (Rinaldo Stanič)



Razglednica Horjula, pred 1940  
Vir: [razglednice.eu](#)



Grb občine Horjul  
Vir: [wikimedia.org](#)

---

## Ig (n. Brunndorf bei Laibach, Studenec)

Iško vas najdemo v virih leta 1320. / Današnja občina Ig je bila ustanovljena leta 1999. // [Občina Iška vas – pred 1933 \(SLDB\)](#), [Občina Ig – 1933 \(SLDB\)](#), 1952 (ES).

Vir: *Osnove heraldike ...* (Rinaldo Stanič)



Razglednica Iga, od. 1910  
Vir: Pozdravi iz slovenskih krajev (MK)



Grb občine Ig  
Vir: [mojaobcina.si](http://mojaobcina.si)

## Imeno



Imeno  
Vir: [delcampe](http://delcampe)



Pečatna znamka Imeno, A-O  
Vir: [ebay](http://ebay)

## Ivančna Gorica (n. Johannsbüchel)

Občina Ivančna Gorica je nastala leta 1994.  
Vir: *Osnove heraldike ...* (Rinaldo Stanič)



Ivančna Gorica, 1930  
Vir: foto Jože Erjavec (seminarska, FF)



Grb občine Ivančna Gorica  
Vir: [ivančna-gorica.si](http://ivančna-gorica.si)

## Jezersko (n. Seeland)

Prve poselitve segajo v 10. stoletje ... / Občinski grb ima od leta 1999. // [Občina Jezersko – pred 1933 \(SLDB\), 1952 \(ES\)](#).

Vir: *Osnove heraldike ...* (Rinaldo Stanič)



Jezersko, od. 1902  
Vir: Pozdrav z vrhov




Grb občine Jezersko, 1999  
Vir: [wikimedia.org](http://wikimedia.org)

## Juršinci (n. Jurschinzen)

Prvič omenjeni leta 1320 kot Georgendorf. / Občinski grb od leta 1999. // [Občina Sv. Lovrenc – pred 1933 \(SLDB\)](#), [Občina Juršinci – 1933 \(SLDB\)](#), 1952 (ES).

Vir: *Osnove heraldike ...* (Rinaldo Stanič)



Razglednica Juršincev pri Ptuju, ok. 1950

Vir: kamra



Grb občine Juršinci, 1999

Vir: [wikimedia.org](#)

## Kidričevo (n. Sternthal, Strnišče)

Začetki Kidričevega segajo v leto 1870. Kraj se je najprej imenoval Sternthal, nato Strnišče. Leta 1953 so po smrti Borisa Kidriča kraj poimenovali Kidričevo. / Občinski grb od leta 1996. // [Občina Strnišče – NP](#).

Vir: *Osnove heraldike ...* (Rinaldo Stanič)



Kidričevo – tovarna glinice in aluminija

Vir: [wikimedia.org](#)




Grb občine Kidričevo, 1996

Vir: [grboslovje.net](#)

**Klanec**  
(n. Glanz, i. San Pietro di Madrasso)

Občina Klanec – do 1933 (SLDB).



**Klanec**  
Vir: skycrapercity



**Klanec – občina, 1943**  
Vir: Osnove heraldike ...

**Kobarid**  
(n. Karfreit)

V pisnih virih se kraj prvič omenja leta 1184. / Občina Kobarid je nastala leta 1994. // [Občina Kobarid – 1895 \(K\), 1923 \(K\), 1952 \(ES\)](#).

Vir: Osnove heraldike ... (Rinaldo Stanič)



**Kobarid – občinski dom, od. 1908**  
Vir: philadria



**Grb občine Kobarid**  
Vir: wikimedia.org

## Kobilje (m. Kebeleszentmarton)

V srednjeveških virih naletimo na več imen: Kobula (1208), Kebela (1236), Kebelie (1329), Kebele (1338), sledi madžarsko ime Kebeleszentmarton, slovensko Kobiljanski sv. Martin in danes Kobilje. / Današnja občina od 2005. // [Občina Kobilje – pred 1919 \(Vengust\)](#), do 1933 (SLDB).

Vir: *Osnove heraldike ...* (Rinaldo Stanič)



Kobilje  
Vir: delcampe




Grb občine Kobilje  
Vir: wikimedia.org

## Kopriva

Občina Kopriva – 1895 (K), 1923 (K).



Kopriva na Krasu, od. 1900  
Vir: foto Anton Jerkič (arhiv Kristjan Maver)



Županstvo Kopriva  
Vir: google.slike

## Križevci (m. Totkeresztur, n. Kreuzdorf in Steiermark)

Vas se prvič omenja kot Chruse leta 1265. / Občina od leta 1998. // [Občina Križevci – pred 1914 \(KLS\)](#), [1952 \(ES\)](#).

Vir: *Osnove heraldike ...* (Rinaldo Stanič)



Križevci pri Ljutomeru, nat. 1919  
Vir: *Pozdravi iz slovenskih krajev* (MK)



Grb občine Križevci  
Vir: [wikimedia.org](#)

## Kumen



Občina Kumen na FK, 1826  
Vir: [lovrecan.si](#)



Pečatna znamka Kumen, A-O  
Vir: [ebay](#)

## Kuzma (m. Kusdoblan, Kuzdamjan)

Občinski grb od leta 1999. // [Občina Kuzma – pred 1933 \(SLDB\), 1952 \(ES\)](#).

Vir: [Osnove heraldike ... \(Rinaldo Stanič\)](#)



Kuzma – cerkev  
Vir: delcampe



Grb občine Kuzma  
Vir: [wikimedia.org](#)

## Libeliče



Libeliče, ok. 1930  
Vir: SEM (foto Vjekoslav Kramarič)



Grb KS Libeliče, 2011  
Vir: [libelice.si](#)

## Ljubljana – Polje (Marija Devica v Polju)

Občina Ljubljana Polje – pred 1941 (KLS), 1952 (ES), 1966 (KLS).



Ljubljana – Polje, od. 1913  
Vir: delcampe




Žig občine Polje, 1942  
Vir: rtv-slo.si

---

## Log – Dragomer

Občina je bila ustanovljena leta 1907. Leta 1952 je bila priključena občini Brezovica, leta 1955 pa po referendumu k Vrhniki. / Leta 2006 se je odcepila od občine Vrhnika.

Vir: Osnove heraldike ... (Rinaldo Stanič)



Dragomer  
Vir: spletnik.si



Grb občine Log – Dragomer  
Vir: wikimedia.org

---

## Lokev (Loqua, n. Kraynerisch Loqua, i. Corgnale)

Najstarejši zapis vasi Lokev (Loqua) je v kranjskem jeziku iz leta 1428.

Vir: Robert Fonda



Lokev, 1900  
Vir: kamra



Lokev na Krasu, ok. 1910  
Vir: dedi.si



Žig občine Lokev, 1932  
Vir: robert fonda (splet)

## Loški potok (n. Laserbach)

Občina Loški potok je bila ustanovljena leta 1995. // [Občina Loški potok – pred 1933 \(SLDB\)](#), [1952 \(ES\)](#).

Vir: Osnove heraldike ... (Rinaldo Stanič)



Loški potok, od. 1898  
Vir: bolha



Grb občine Loški potok  
Vir: wikimedia.org

## Luče (n. Leutsch)

Kot vas se v pisnih virih prvič omenja leta 1241. Kot občina so Luče prvič omenjene leta 1593. / Današnja občina je bila ustanovljena leta 1995. // [Občina Luče – pred 1914 \(KLS\)](#), [1952 \(ES\)](#).

Vir: *Osnove heraldike ...* (Rinaldo Stanič)



Luče v Savinjski dolini, od. 1908  
Vir: *Pozdravi iz slovenskih krajev* (MK)



Grb občine Luče  
Vir: [wikimedia.org](https://commons.wikimedia.org/wiki/File:Coat_of_arms_of_Luče)

---

## Majšperk (n. Monsberg)

Majšperk ima občinski grb od leta 1997. // [Občina Majšperk – pred 1933 \(KLS\)](#).

Vir: *Osnove heraldike ...* (Rinaldo Stanič)



Majšperk  
Vir: Slovenski etnografski muzej



Grb občine Majšperk  
Vir: [wikimedia.org](https://commons.wikimedia.org/wiki/File:Coat_of_arms_of_Majšperk)

## Makole (n. Maxau)

Makole so prvič omenjene leta 1375, leta 1493 so dobile trške pravice. / Današnja občina je nastala leta 2006. // [Občina Makole – pred 1914 \(KLS\)](#), [1952 \(ES\)](#).

Vir: *Osnove heraldike ...* (Rinaldo Stanič)



Makole, 1832

Vir: *Lithografirte Ansichten der Steiermark* (J. F. Kaiser)



Grb občine Makole

Vir: [wikimedia.org](https://commons.wikimedia.org/wiki/File:Coat_of_arms_of_Makole)

## Malečnik - prej Sv. Peter pri Mariboru (n. St. Peter bei Marburg)



Sv. Peter pri Mariboru, od. 1912

Vir: Pokrajinski muzej Maribor




Pečatna znamka občine Malečnik, A-O

Vir: [ebay](https://www.ebay.com)

## Medvode (n. Zwischenwassern)

Zgodovinski viri omenjajo Medvode prvič leta 989. / Občinski grb so Medvode sprejele leta 1997. // [Občina Medvode – pred 1933 \(SLDB\), 1952 \(ES\)](#).

Vir: *Osnove heraldike ...* (Rinaldo Stanič)



Medvode, papirnica in savski slap, ok. 1900  
Vir: slikar Mathias Ruppe




Grb občine Medvode, 1997  
Vir: [wikimedia.org](#)

## Mežica (n. Mieß in Kärnten)

Mežica se v virih prvič omenja leta 1154. / Občinski grb je Mežica sprejela leta 1998. // [Občina Mežica – pred 1914 \(KLS\), 1952 \(ES\)](#).

Vir: *Osnove heraldike ...* (Rinaldo Stanič)



Mežica, od. 1900  
Vir: *Pozdravi iz slovenskih krajev* (MK)




Grb občine Mežica, 1998  
Vir: [wikimedia.org](#)

## Miklavž na Dravskem polju

Miklavž je v virih prvič omenjen leta 1202. Današnja občina Miklavž na Dravskem polju je bila ustanovljena leta 1999. // [Občina Miklavž – pred 1941 \(KLS\)](#).

Vir: *Osnove heraldike ... (Rinaldo Stanič)*



Miklavž pri Ljutomeru, od. 1899  
Vir: Pozdravi iz slovenskih krajev



Grb občine Miklavž  
Vir: [wikimedia.org](https://commons.wikimedia.org/wiki/File:Coat_of_arms_of_Miklavž)


## Miren – Kostanjevica

Občinski grb je občina Miren – Kostanjevica sprejela leta 1999. // [Občina Miren – 1895 \(K\)](#), [1952 \(ES\)](#).  
[Občina Kostanjevica – 1952 \(ES\)](#).

Vir: *Osnove heraldike ... (Rinaldo Stanič)*



Miren – misijonska cerkev, ok. 1900  
Vir: [kamra](https://commons.wikimedia.org/wiki/File:Kamra)




Občina Miren-Kostanjevica, 1999  
Vir: [wikimedia.org](https://commons.wikimedia.org/wiki/File:Coat_of_arms_of_Miren-Kostanjevica)

## Naklo (n. Naklas)

Naklo se kot vas omenja leta 1241. / Občinski grb je Naklo dobil leta 1996. // [Občina Naklo – 1895 \(K\)](#), [1952 \(ES\)](#).

Vir: *Osnove heraldike ...* (Rinaldo Stanič)



Naklo pri Kranju, 1908  
Vir: arhiv Damijan Janežič




Grb občine Naklo, 1996  
Vir: wikimedia.org

---

## Nazarje

Današnja občina Nazarje je nastala leta 1995. // [Občina Nazarje – 1952 \(ES\)](#).

Vir: *Osnove heraldike ...* (Rinaldo Stanič)



Nazarje, od. 1936  
Vir: delcampe



Grb občine Nazarje  
Vir: wikimedia.org

---

## Nova Gorica

Začetki Nove Gorice segajo v leto 1947. / Status mestne občine je Nova Gorica dobila leta 1994. // [Občina Nova Gorica – 1952 \(ES\), 1966 \(KLS\)](#).

Vir: *Osnove heraldike ...* (Rinaldo Stanič)



**Nova Gorica, 1950-60**  
Vir: delcampe



**Grb MO Nova Gorica**  
Vir: [wikimedia.org](#)

---

## Nova Štifta

[Občina Nova Štifta – pred 1914 \(KLS\), do 1933 \(SLDB\)](#).



**Nova Štifta (pri Sodražici), ok. 1905**  
Vir: *Pozdravi iz slovenskih krajev* (MK)



**Grb trga Nova Štifta, 1954**  
Vir: *Steierische Ortswappen*

## Odranci (m. Adorjanfalva, Adrijanci)

Ime naselja se v zgodovini prvič pojavi leta 1322. Leta 1878 se omenja vaška sodnija in klada. Šola od leta 1858. / Občinski grb so sprejeli leta 1998. // [Občina Odranci – pred 1933 \(SLDB\)](#),  
Vir: *Osnove heraldike ...* (Rinaldo Stanič)



Tabla z grbom občine Odranci  
Vir: odranci.si



Grb občine Odranci, 1998  
Vir: wikimedia.org


## Osilnica (n. Ossiunitz)

Občina Osilnica je nastala leta 1995 in je s 400 prebivalci naša najmanjša občina. // [Občina Osilnica – pred 1941 \(KLS\)](#), 1952 (ES).

Vir: *Osnove heraldike ...* (Rinaldo Stanič)



Osilnica, nat. 1900  
Vir: *Pozdravi iz slovenskih krajev* (MK)




Grb občine Osilnica  
Vir: wikimedia.org

## Pesnica (n. Pößnitzhofen)

Pesnica se v virih prvič omenja leta 1123. / Občina Pesnica je samostojno zaživela leta 1990. // [Občina Pesnica – 1933 \(SLDB\), 1952 \(ES\)](#).

Vir: Osnove heraldike ... (Rinaldo Stanič)



Pesnica, od. 1900

Vir: Pozdravi iz slovenskih krajev (MK)



Grb občine Pesnica

Vir: wikimedia.org

## Petrova vas (n. Petersdorf)

Petrova vas se prvič omenja kot Pettersdärff v listini nekega Eusebija Dyeprannta (Eusebius Dyeprannt) iz dne 24. julija 1462.

Vir: Janez Weiss, univ. dipl. zgodovinar (Mestna muzejska zbirka Črnomelj).



Katastrska občina Petrova vas na RFK, ok. 1870

Vir: arsq.gov.si



Žig občine Petrova vas, 1912

Vir: bolha

## Pivka (n. st. Peter in Krain, St. Peter na Krasu)

Prvotno ime Šempeter na Pivki je prvič omenjeno leta 1300. Ime Pivka je dobilo po drugi svetovni vojni. / Današnja občina Pivka je nastala leta 1994. // [Občina Št. Peter – 1895 \(K\)](#), [Občina Sv. Peter – 1923 \(K\)](#), [1952 \(ES\)](#).

Vir: Osnove heraldike ... (Rinaldo Stanič)



Pivka (St. Peter na Krasu), od. 1914  
Vir: Pozdravi iz slovenskih krajev



Grb občine Pivka, 1994  
Vir: wikimedia.org

## Pleterje (Pleteriach)



Pleterje, 1679  
Vir: Slava Vojvodina Kranjske (Valvasor)



Žig občine Pleterje, A-O  
Vir: DAR

## Podlehnik (n. Lichtenegg in Steiermark)

Današnji grb je Podlehnik sprejel leta 2002. // [Občina Podlehnik – pred 1933 \(SLDB\), 1952 \(ES\)](#).  
Vir: *Osnove heraldike ...* (Rinaldo Stanič)



Podlehnik v Halozah  
Vir: delcampe



Grb občine Podlehnik, 2002  
Vir: wikimedia.org

---

## Podvelka (n. Fresen, n. Rottenberg Steiermark, Brezno)

Današnji grb je Podvelka sprejela leta 1999. // [Občina Podvelka – 1933 \(SLDB\), 1952 \(ES\)](#).  
Vir: *Osnove heraldike ...* (Rinaldo Stanič)



Podvelka  
Vir: Slovenski etnograjski muzej



Grb občine Podvelka, 1999  
Vir: wikimedia.org

---

## Poljčane (n. Pölttschach)

Poljčane so nastale leta 1957 z združitvijo dveh naselij. / Današnja občina Poljčane je nastala leta 2006, z odcepitvijo od občine Slovenska Bistrica. // [Občina Poljčane – pred 1914 \(KLS\)](#), [1952 \(ES\)](#).

Vir: *Osnove heraldike ... (Rinaldo Stanič)*



Poljčane, od. 1909  
Vir: delcampe



Grb občine Poljčane  
Vir: wikimedia.org

## Prebold (n. St. Paul bei Pragwald, Sveti Pavel pri Preboldu)

Kraj se je do leta 1952 imenoval Sv. Peter pri Preboldu. Današnja občina je ustanovljena leta 1998. // [Občina Prebold – pred 1914 \(KLS\)](#), [1952 \(ES\)](#).

Vir: *Osnove heraldike ... (Rinaldo Stanič)*



Sv. Pavel pri Preboldu – d. Prebold, od. 1902  
Vir: *Pozdravi iz slovenskih krajev (MK)*



Grb občine Prebold  
Vir: wikimedia.org

## Presika

Občina Presika – pred 1914 (KLS), pred 1933 (SLDB).



Presika  
Vir: [obcinaljutomer.si](http://obcinaljutomer.si)



Žig občinskega urada Presika, 1928  
Vir: Enciklopedija Slovenije

## Prevalje (n. Praevali, n. Prävali)

Novonastala občina je bila ustanovljena leta 1999. // Občina Prevalje – pred 1914 (KLS), 1952 (ES).  
Vir: *Osnove heraldike ...* (Rinaldo Stanič)



Prevalje – železniška postaja, od. 1908  
Vir: [delcampe](http://delcampe)



Grb občine Prevalje  
Vir: [wikimedia.org](http://wikimedia.org)

## **Ptujska gora (n. Maria-Neustift)**

Občina Ptujška gora – pred 1933 (SLDB).



**Ptujska gora, od. 1918**  
**Vir: Pozdravi iz slovenskih krajev (MK)**

---

## **Puconci (m. Battyand)**

Ohranjeni pisni viri »teh krajev« segajo v 14. stoletje (leta 1365 kot Monakfolua). Župnija je nastala leta 1781. / Občina Puconci je nastala leta 1995. // *Občina Puconci – pred 1914 (KLS), 1952 (ES).*  
**Vir: Osnove heraldike ... (Rinaldo Stanič)**



**Puconci**  
**Vir: Slovenski etnografski muzej**



**Grb občine Puconci**  
**Vir: wikimedia.org**

---

## Radenci (n. Bad Radein, Slatina)

Kraj se prvič omenja leta 1436. // [Občina Radenci – pred 1933 \(SLDB\)](#), 1952 (ES).

Vir: [Osnove heraldike ... \(Rinaldo Stanič\)](#)



Radenci, ok. 1910

Vir: delcampe



Grb občine Radenci

Vir: [wikimedia.org](#)

## Rakek (Rakek)

[Občina Rakek – 1895 \(K\)](#), 1933 (SLDB).



Rakek, od. 1915

Vir: delcampe



Županstvo na Rakeku, 1900

Vir: [google.slike](#)

## Razkrižje (n. Raskrische)

Prvi zapisi o Razkrižju segajo v leto 1694. / Razkrižje je leta 1998 postalo samostojna občina. // [Občina Razkrižje – pred 1914 \(KLS\), 1952 \(ES\)](#).

Vir: *Osnove heraldike ...* (Rinaldo Stanič)



Razkrižje – občina  
Vir: [razkrižje.si](http://razkrižje.si)



Grb občine Razkrižje  
Vir: [wikimedia.org](http://wikimedia.org)

## Renče - Vogrsko (n. Ranziano)

Prvi ohranjeni pisni viri so iz 12. stoletja. Občina Renče – Vogrsko je nastala leta 2006, ko se je odcepila iz občine Nova Gorica. // [Občina Renče – 1895 \(K\), 1923 \(K\), 1852 \(ES\)](#).

Vir: *Osnove heraldike ...* (Rinaldo Stanič)



Renče, od. 1915  
Vir: *Pozdravi iz slovenskih krajev* (MK)



Grb občine Renče Vogrsko  
Vir: [wikimedia.org](http://wikimedia.org)



## Rogašovci (m. Szarvaslak)

Občinski grb sprejet leta 1999. // *Občina Rogašovci – pred 1914 (KLS), pred 1933 (SLDB), 1952 (ES).*  
Vir: *Osnove heraldike ... (Rinaldo Stanič)*



Rogašovci – ešalon gasilcev, 1964  
Vir: [gz.rogasovci.eu](http://gz.rogasovci.eu)



Grb občine Rogašovci, 1999  
Vir: [wikimedia.org](http://wikimedia.org)

## Roginska Gorca



Občina Roginska Gorca, 1825  
Vir: [arsy.gov.si](http://arsy.gov.si) (Franc. kataster)



Pečatna znamka Roginska Gorca, A-O  
Vir: [ebay](http://ebay)

## Sečovlje (i. Sicciole)



Sečovlje – soline pri ŽP, ok. 1900  
Vir: PNRS




LO občine Sečovlje, 1952  
Vir: DAR


## Selnica ob Dravi (n. Zellnitz)

Selnica je v virih prvič omenjena leta 1093. Leta 1290 je bila županija (»suppanatus Celntz«), leta 1372 uradniška (»officium Zelntz«). / Občinski grb je bil sprejet leta 1999. // [Občina Selnica ob Dravi – pred 1933 \(SLDB\)](#), [1952 \(ES\)](#).

Vir: *Osnove heraldike ...* (Rinaldo Stanič)



Selnica ob Dravi, od. 1912  
Vir: [wikimedia.org](#)



Grb občine Selnica, 1999  
Vir: [wikimedia.org](#)

## Smolnik



Smolnik na Pohorju, ok. 1930  
Vir: Vodnikova pratika za leto 1931



Pečatna znamka Smolnika, A-O  
Vir: ebay

---


## Sodražica (n. Soderschitz)

Krajevno ime Sodražica je prvič omenjeno leta 1220. Samostojna občina je bila do druge svetovne vojne, do leta 1960 ponovno samostojna občina (nato združila z Ribnico). / Ponovno je postala samostojna občina leta 1999. // [Občina Sodražica – pred 1933 \(SLDB\)](#), 1952 (ES).

Vir: *Osnove heraldike ...* (Rinaldo Stanič)



Sodražica, nat. 1910  
Vir: Pozdravi iz slovenskih krajev (MK)




Grb občine Sodražica  
Vir: wikimedia.org

---

## Srednja vas

Srednja vas (Bochingun) se v virih prvič omenja med ok. 1065 in 1075. // [Občina Srednja vas – 1895 \(K\)](#)

Vir: Redlich, 1886, št. 211; GZS III. (SHT – Kranjska)



Srednja vas, 1902  
Vir: slikar M. Ruppe



Županija Srednja vas, 1887  
Vir: RS (wikisource.com)

---

## Starše

Prvič zasledimo omembo Starš v času 1220-1230. / Današnji grb je občina dobila leta 1996. // [Občina Starše – 1952 \(ES\)](#).

Vir: Osnove heraldike ... (Rinaldo Stanič)



Starše  
Vir: Občina Starče (foto Stašo Vobič)




Grb občine Starše, 1996  
Vir: wikimedia.org

---

## Stražišče (n. Straszische)

Občina Stražišče – 1895 (K), 1933 (SLDB).



Stražišče, od. 1908  
Vir: Slovenstvo na razglednicah



Krajevna občina Stražišče, ok. 1870  
Vir: Stražiše pa Strašan

## Stročja vas

Občina Stročja vas – pred 1933 (SLDB).



Stročja vas  
Vir: [obcinaljutomer.si](http://obcinaljutomer.si)



Občinski urad Stročja vas, 1928  
Vir: Enciklopedija Slovenije

## Sveta Ana (n. St. Anna am Kriechenberg)

Kraj je bil prvič omenjen v letih 1265-1267. / Občina Sveta Ana je nastala leta 1998, z odcepitvijo od občine Lenart. // [Občina Sv. Ana – do 1933 \(SLDB\)](#).

Vir: *Osnove heraldike ...* (Rinaldo Stanič)



Sveta Ana  
Vir: [slovenskegorice.si](http://slovenskegorice.si)



Grb občina Sveta Ana  
Vir: [wikimedia.org](http://wikimedia.org)


## Sveta Trojica v Slovenskih Goricah (n. Heilige Dreifaltigkeit in Windisch-Büheln, Gradišče)

Gradišče je v virih omenjeno leta 1419. Leta 1952 se je občina Sv. Trojica preimenovala v občino Gradišče, leta 1992 spet Sv. Trojica. / Današnja občina je nastala leta 2006 z odcepitvijo od občine Lenart. // [Občina Sv. Trojica – pred 1914 \(KLS\)](#), [pred 1933 \(SLDB\)](#), [Občina Gradišče – 1952 \(ES\)](#).

Vir: *Osnove heraldike ...* (Rinaldo Stanič)



Sveta Trojica v Slovenskih Goricah, nat. 1910  
Vir: *Pozdravi iz slovenskih krajev* (MK)



Grb občine Sv. Trojica  
Vir: [wikimedia.org](http://wikimedia.org)

## Sveti Andraž nad Polzelo (n. St. Andrä in Leskowitz)

Občina Sv. Andraž nad Polzelo – pred 1914 (KLS), pred 1941 (KLS).



Andraž nad Polzelo  
Vir: delcampe




Občinski urad Št. Andraž, 1919  
Vir: philadria

---

## Sveti Andraž v Slovenskih goricah

Občinski grb je občina Sv. Andraž v Slov. goricah dobila leta 1999. // Občina Sv. Andraž – pred 1933 (SLDB).

Vir: Osnove heraldike ... (Rinaldo Stanič)



Sveti Andraž v Slovenskih goricah  
Vir: wikimedia.org



Grb občine Sveti Andraž, 1999  
Vir: wikimedia.org

---

## Sveti Jurij v Slovenskih goricah (n. St. Georgen a. d. Stainz, Sv. Jurij ob Ščavnici)

Središče občine je kraj Jurovski Dol. Občina Sveti Jurij v Slovenskih goricah je nastala leta 2006.  
Vir: *Osnove heraldike ...* (Rinaldo Stanič)



Sveti Jurij v Slovenskih goricah  
Vir: delcampe



Grb občina Sv. Jurij  
Vir: wikimedia.org

---

## Sveti Lenart



Sv. Lenart nad Laškem, od. 1924  
Vir: museums.si



Občinski urad Lenart, 1914  
Vir: bolha.com

---

## Sveti Tomaž (n. St. Thomas bei Friedau, Sveti Tomaž pri Ormožu)

Občina Sveti Tomaž je nastala leta 2006, ko se je odcepila od občine Ormož. // [Občina Sv. Tomaž – pred 1933 \(SLDB\)](#).

Vir: [Osnove heraldike ... \(Rinaldo Stanič\)](#)



Sveti Tomaž, od. 1908  
Vir: [philadria](#)



Grb občine Sv. Tomaž  
Vir: [wikimedia.org](#)


## Šalovci

Občina Šalovci je bila ustanovljena leta 1999. // [Občina Šalovci – pred 1914 \(KLS\)](#), [pred 1933 \(SLDB\)](#), [1952 \(ES\)](#).

Vir: [Osnove heraldike ... \(Rinaldo Stanič\)](#)



Šalovci – borovo gostovanje, 1864  
Vir: [Slovenski etnografski muzej](#)




Grb občine Šalovci  
Vir: [Osnove heraldike ...](#)

## Šempeter – Vrtojba

Prvič je bil Šempeter («de sancto Petro») omenjen ok. leta 1200. Od leta 1814-1850 je postal občina. / Leta 1998 je nastala nova občina Šempeter-Vrtojba.

Vir: *Osnove heraldike ...* (Rinaldo Stanič)



Šempeter pri Gorici, ok. 1900  
Vir: *Pozdravi iz slovenskih krajev* (MK)



Grb občine Šempeter-Vrtojba  
Vir: [wikimedia.org](https://commons.wikimedia.org/wiki/File:Coat_of_arms_of_Sempeter-Vrtojba)

## Šenčur

V pisnih virih je Šenčur omenjen leta 1221. / Občina Šenčur je nastala leta 1994, občinski grb sprejet leta 1996. // *Občina Št. Jurij – 1895 (K)*, *Občina Šenčur – pred 1933 (SLDB)*, 1952 (ES)

Vir: *Osnove heraldike ...* (Rinaldo Stanič)



Šenčur pri Kranju, nat. 1910  
Vir: *Pozdrav iz slovenskih krajev* (MK)



Grb občine Šenčur, 1996  
Vir: [wikimedia.org](https://commons.wikimedia.org/wiki/File:Coat_of_arms_of_Sencur)

## Šentilj

Občinski grb sprejet leta 1996. // [Občina Št. Ilj – pred 1933 \(SLDB\)](#), [Občina Šentilj – 1952 \(ES\)](#).  
Vir: *Osnove heraldike ...* (Rinaldo Stanič)



Šentilj, od. 1910  
Vir: philadria



Grb občine Šentilj, 1996  
Vir: wikimedia.org

## Šentvid na Dolenjskem



Št. Vid pri Grobelnem, ok. 1920  
Vir: museums.si



Občinski urad Št. Vid, A-O  
Vir: DAR

## Škocjan

Škocjan je v pisnih virih omenjen leta 1291. Bolj pomembno je bilo v preteklosti Gotno Brdo, ki se leta 1251 omenja kot trg in leta 1426 kot mesto. / Občinski grb od leta 1996. // [Občina Škocjan – 1952 \(ES\)](#).

Vir: Osnove heraldike ... (Rinaldo Stanič)



Škocjan na Dolenjskem, od. 1927  
Vir: delcampe



Grb občine Škocjan, 1996  
Vir: Osnove heraldike ...

## Škofljica

Ime Škofljica (Shoffelza) se prvič omenja leta 1613. / Občina Škofljica je nastala leta 1995. // [Občina Škofljica – 1952 \(ES\)](#).

Vir: Osnove heraldike ... (Rinaldo Stanič)



Škofljica, 1928-41  
Vir: SEM (foto Vekoslav Kramarič)



Grb občine Škofljica  
Vir: wikimedia.org

## Šmarješke toplice

Občina Šmarješke Toplice je nastala leta 2006, ko se je odcepila od občine Trebnje. // [Občina Šmarjeta – pred 1933 \(SLDB\), 1952 \(ES\)](#).

Vir: *Osnove heraldike ...* (Rinaldo Stanič)



Šmarješke Toplice, nat. 1910  
Vir: *Pozdravi iz slovenskih krajev* (MK)



Grb občine Šmarješke Toplice  
Vir: [wikimedia.org](http://wikimedia.org)

## Šmartno ob Paki

Prvi zapisani podatki o naselju so iz leta 1256. / Občinski grb je občina sprejela leta 1996. // [Občina Šmartno ob Paki – pred 1933 \(SLDB\), 1952 \(ES\)](#).

Vir: *Osnove heraldike ...* (Rinaldo Stanič)




Šmartno ob Paki, od. 1915  
Vir: *delcampe*



Grb občine Šmartno ob Paki, 1996  
Vir: [wikimedia.org](http://wikimedia.org)



## Štattenberg



Grad Štattenberg, 1839

Vir: Lithografirte Ansichten der Steiermark (J. F. Kaiser)



Pečatna znamka Štattenberg, A-O

Vir: ebay

---

## Štore

Občina Štore – 1952 (ES).



Štore pri Celju, od. 1917

Vir: delcampe



Grb občine Štore

Vir: wikimedia.org

## Tabor

V zgodovinskih listinah prvič omenjen leta 1436. / Današnji grb je občina dobila leta 2000. // Občina Sv. Jurij ob Taboru – pred 1914 (KLS), pred 1933 (SLDB). Občina Tabor – pred 1941 (KLS), 1952 (ES).

Vir: Osnove heraldike ... (Rinaldo Stanič)



Tabor  
Vir: Občina Tabor




Grb občine Tabor, 2000  
Vir: wikimedia.org

---

## Teharje

Občina Teharje – pred 1914 (KLS), pred 1941 (KLS).



Teharje  
Vir: delcampe



Grb Teharij, 1954  
Vir: Steierische Ortswappen

## Tišina

Občina Tišina je bila ustanovljena leta 1999. // [Občina Tišina – pred 1914 \(KLS\)](#), [pred 1933 \(SLDB\)](#), [1952 \(ES\)](#).

Vir: *Osnove heraldike ...* (Rinaldo Stanič)



Tišina – iz zraka, ok. 1970  
Vir: Občina Tišina




Grb občine Tišina  
Vir: [wikimedia.org](#)

---

## Trebnje

Trebnje se v virih prvič omenjajo leta 1163. Ob koncu 18. stoletja sedež okrajnega komisarja. / Današnja občina Trebnje je bila ustanovljena leta 1992. // [Občina Trebnje – pred 1933 \(SLDB\)](#), [1952 \(ES\)](#), [1966 \(KLS\)](#).

Vir: *Osnove heraldike ...* (Rinaldo Stanič)



Trebnje, 1689  
Vir: *Slava Vojvodina Kranjske* (Valvasor)



Grb občine Trebnje  
Vir: [wikimedia.org](#)


## Trnovska vas

Vas Trnovska vas se prvič omenja leta 1582. Leta 1785 župnija Sv. Bolfenk. Prvotna občina je bila oblikovana v Kraljevini SHS. / Leta 1995 občina Destrič-Trnovska vas, leta 1998 občina Trnovska vas. // [Občina Trnovska vas – pred 1933 \(SLDB\)](#), [1952 \(ES\)](#).

Vir: *Osnove heraldike ...* (Rinaldo Stanič)



Trnovska vas pri Lenartu, od. 1900  
Vir: Pošta na slovenskih tleh



Grb občine Trnovska vas  
Vir: [wikimedia.org](https://commons.wikimedia.org/wiki/File:Coat_of_arms_of_Trnovska_vas)

---

## Trzin

Prva omemba kraja Trzin je iz leta 1273. Trzin je imel svojo občino, ki jo je do leta 1894 vodil »rihtar« in je samostojno delovala do leta 1941. / Leta 1998 je Trzin ponovno ustanovil svojo občino. // [Občina Trzin – pred 1933 \(SLDB\)](#),

Vir: *Osnove heraldike ...* (Rinaldo Stanič)



Trzin, ok. 1900  
Vir: google slike (neznani avtor)



Grb občine Trzin  
Vir: [wikimedia.org](https://commons.wikimedia.org/wiki/File:Coat_of_arms_of_Trzin)

## Turnišče

Turnišče ležijo na mestu izginulega naselja Črnc, ki je bil v pisnih virih omenjen leta 1256. Leta 1481 se Turnišče imenuje vas, leta 1524 pa trg. Leta 1548 zasledimo pisno potrditev o mestnih privilegijih, ki se je kasneje izgubila. // [Občina Turnišče – pred 1925 \(KLS\)](#), [1952 \(ES\)](#).

Vir: *Osnove heraldike ...* (Rinaldo Stanič)



Turnišče pri Murski Soboti, od. 1906  
Vir: *Pozdrav iz slovenskih krajev* (MK)



Grb občine Turnišče  
Vir: [wikimedia.org](#)

## Veličane



Krajevna tabla Veličane  
Vir: [prlekija-on.net](#)



Pečatna nalepka občine Veličane, A-O  
Vir: [ebay](#)

## Velika Polana

Velika Polana se v virih prvič omenja leta 1236. / Občina Velika Polana je bila ustanovljena leta 1998.

// [Občina Velika Polana – pred 1933 \(SLDB\)](#).

Vir: [Osnove heraldike ... \(Rinaldo Stanič\)](#)



Občinska stavba v Veliki Polani  
Vir: [kraj.eu](#)




Grb občine Velika Polana  
Vir: [wikimedia.org](#)

---

## Vipavski križ

Prva omemba kraja 1252, trg od leta 1507, mesto od leta 1532. / Okoli l. 1520 je bil Tomaž Vodopivec (wodopibaz) župan v Sv. Križu.

Vir: [Pozdravi iz slovenskih krajev \(MK\)](#)



Sveti Križ - Cesta, ok. 1900  
Vir: [Pozdravi iz slovenskih krajev \(MK\)](#)

---

## Zavrč


Zavrč se kot župnija omenja leta 1430. / Grb je občina Zavrč sprejela leta 1997. // [Občina Zavrč – pred 1933 \(SLDB\)](#), [1952 \(ES\)](#).

Vir: *Osnove heraldike ...* (Rinaldo Stanič)



Zavrč, 1830

Vir: *Lithografirte Ansichten der Steiermark* (J. F. Kaiser)



Grb občine Zavrč, 1997

Vir: [wikimedia.org](#)

---

## Zibika

V starih listinah se krajevno ime navaja v letih 1763-1787 kot *Sibika* in *Szibika*.

Vir: [wikipedia.org](#)



Zibika, od. 1910

Vir: [wikimedia.org](#) (philadria)



Občinski urad Zibika, A-O

Vir: DAR

## Žetale

Prva omemba Žetal je iz leta 1228. Leta 1371 je v Žetalah ustanovljen vikariat, leta 1563 pa župnija. Nekaj časa se je kraj imenoval Sv. Mihael. / Vas Žetale so sedež leta 1998 novoustanovljene občine Žetale. // [Občina Žetale – pred 1933 \(SLDB\)](#), [1952 \(ES\)](#).

Vir: *Osnove heraldike ...* (Rinaldo Stanič)



**Žetale, 1928-41**  
Vir: Slovenski etnografski muzej



**Grb občine Žetale**  
Vir: [wikimedia.org](#)

## Žiri

Žiri so prvič omenjene leta 1291, ko je omenjena žirovska župa. Žirovci so imeli svojo občino ves čas, le v obdobju med 1961-1995 je bila krajevna skupnost. / Od leta 1995 ponovno samostojna občina. // [Občina Žiri – 1895 \(K\)](#), [pred 1933 \(SLDB\)](#), [1952 \(ES\)](#).

Vir: *Osnove heraldike ...* (Rinaldo Stanič)



**Žiri, od. 1899**  
Vir: *Pozdravi iz slovenskih krajev* (MK)



**Grb občine Žiri**  
Vir: [wikimedia.org](#)

## Žirovnica

V bližnjih Rodinah je obstajala prafara, ki je v virih omenjena leta 1163. / Odlok o grbu občine Žirovnica je bil sprejet leta 2000. // [Občina Breznica – 1895 \(K\)](#), [pred 1941 \(KLS\)](#), [Občina Žirovnica – 1952 \(ES\)](#).

Vir: *Osnove heraldike ...* (Rinaldo Stanič)



Žirovnica, nat. 1900

Vir: arhiv Gregor Kobler (risba Franc Rojec)



Grb občine Žirovnica, 2000

Vir: [wikimedia.org](https://commons.wikimedia.org/wiki/File:Coat_of_arms_of_Zirovnica)

### Viri:

Srednjeveški pečati in grbi mest in trgov na Slovenskem (avtor Božo Otorespec; Slovenska matica Ljubljana in Znanstvenoraziskovalni center SAZU, 1988).

Osnove heraldike in istovetnostni simboli slovenskih občin (Rinaldo Stanič – Tadej Jakopič; NUK Ljubljana, 2005)

Grbi slovenskih krajev v ljudskem izročilu (avtorica Dušica Kunaver, samozaložba, Ljubljana 1999)

**Krajevna heraldika na Slovenskem (dr. Božo Otorespec, Kronika 2008).**

**Kronika slovenskih mest (letnik VII., št. 4, dec. 1940) – Slovenska mesta in trgi I. / Kranjska mesta in trgi (avtor Jože Gregorič).**

**Pozdravi iz ... / stare razglednice primorskih krajev (založba BRANKO, Nova Gorica, 2000);** fotografije Anton Jerkič, arhiv razglednic Kristjan Maver

**Pozdravi iz slovenskih krajev (Mladinska knjiga, 1983)**

Viri slikovnega dela (grbi):

**Wappen Buch (Zacharias Bartsch, 1567)**

Siebmacher Wappenbuch (1599/1605); Arhivi št. 2-2007.

**Velika grbovna knjiga (Valvasor, 1687)**

Historisch Topographisches Lexicon von Steiermark (C. Schmutz, Graz 1822) / Zgodovinska topografija Štajerske

**Stadtwappen des Österreichischen Kaiserstaates (Widimsky, Dunaj 1864) / Grbi mest avstrijskega cesarstva, zvezek IV. – Vojvodina Štajerska.** // Knjigo ima v lasti knjižnica Ivana Potrča Ptuj.

**Städte – Wappen von Österreich-Ungarn (H. G. Ströhl, Dunaj 1885 oz. 1904)**

**Album Kava HAG (Zagreb, 1930)** - Album Grbi Jugoslavije oziroma Grbovi Jugoslavije v originalu je okrog leta 1930 izdala Kava HAG, Zagreb in natisnila Lit. Tipografija d.d. Zagreb.

**Album Abadie - Flaggen und Wappen der Welt (1932) / Zastave in grbi sveta.** // Album Abadie ima v lasti DAR.

**Steirische Ortswappen einschließlich jener der ehemaligen Untersteiermarck, (dr. Hans Pirchegger, Gradec 1954) / Štajerski krajevni grbi ...**

**Album Koloys – grbi Jugoslavije (izdano 1968)**

Veseli smo bili pisma g. polkovnika dr. sc. Željka Heimerja iz Zagreba. Dovolil nam je objavo njegovega dela (slovenski grbi), ki ga lahko vidite na naslednjih spletnih straneh.

**The Flags and Arms of the Modern Era**

<http://zeljko-heimer-fame.from.hr>

**Hrvatsko grboslovno i zastavoslovno društvo Croatian Heraldic & Vexillological Association**

<http://www.hgzd.hr>



## Uradni seznamei občin:

**Srednji vek:** Izola (KLS), Koper (KLS), Piran – od 12. stol. (KLS)

**1498 in 1579:** (Lipniška dolina): Brda, Dobrava, Lancovo, Otoče, Zaloše.

**1560-1790:** (Freising – Loška dolina): Hleven vrh, Žiri, Oslica, Hotavlje, Poljane, Javorje, Brodi, Karnijska županija, Polšica, Sorica, Davča, Dovje, Rudno, Selca, Strmica, Stirpnik, Gadmarje, Bitno, Godešiče.

**Leto 1850:** Zagorje ob Savi, Šentlambert, Kandrše, Kolovrat, Ržise, Kotredeš, Sv. Jurij pod Kumom (s. Podkum), Ptuj; **ob prvi političnoteritorialni ureditvi l. 1850 je bilo na njenem ozemlju 85 političnih občin-sosesk.**

## **Občine na Goriškem in Gradiščanskem (1895).**

Okraj Gorica, Št. Andrež, Bilje, Čepovan, Dornberg, Št. Ferjan, Grgar, Ločnik, Št. Martin-Kojsko, Miren, Opatje selo, Št. Peter, Podgora, Renče, Solkan, Sovodnje, Šempas, Trebuša Gorenja, Trnovo, Vrtojba, Vogersko, / Ajdovščina, Črniče, Gabrije, Gojače, Kamnje, Sv. Križ, Lokavec, Rihemberg (d. Branik), Skrilje, Šmarje, Vrtovin, / Ajba, Anhovo, Avče, Banjščice Sv. Lovrenca, Banjščice Sv. Duha, Deskle, Kanal, Kal, Lokovec, Ročinj. / Skupaj 42.

Okraj Tolmin, Bolec (d. Bovec), Čezsoča, Log, Soča, Srpenica, Trenta, Trnovo, Žaga, / Cerkno, Šebrelje, Št. Viška gora, / Breginj, Drežnica, Grahovo, Idrsko, Kobarid, Kred, Ljubušnje, Livek, Sv. Lucija, Ponikve, Sedlo, Tolmin, Volče. / Skupaj 24.

Okraj Sežana, Brje, Brestovica, Gabrovica, Gorjansko, Kobilja glava, Komen, Kopriva, Mavhinje, Nabrežina, Pliskovica, Selo, Slivno, Šempolaj, Škrbina, Štanjel, Štjajak, Temnica, Veliki dol, Vojščica, / Avber, Dutovlje, Lokva, Naklo, Povir, Repno (Repen veliki), Rodik, Sežana, Skopo, Štorje, Tomaj, Zgonik. / Skupaj 31.

Okraj Gradiški, Ajel, Oglej, Čamplung, Červinjan, Flumičel, Gradež, Joanniz, Muscoli, Perteole, Ruda, Škodovaka, Tapoljan, Terc, Villa Vicentina, Visco, San Vito, / Farra, Gradišče ob Soči, Marijan, Romans, Zagrad, Versa, Vileš, / Biljana, Bračan, Kopriva, Čopriš-Viškon, Kormin, Dolenje, Sv. Lovrenc, Medana, Medeja, Moraro, Muša, / Doberdob, Devin, Foljan, S. Canziano, Št. Peter ob Soči, Ronke, Tržič, Turjak.

Okraj Postojna, Čelje, Ilirska Bistrica, Jablanica, Janežovo Brdo, / Kilovče, Knežak, Prem, Ratežovo brdo, Smerje, Trnovo, Zagorje, / Košana, Št. Mihel, Št. Peter, Postojna, Slavina, / Britof, Dolenja vas, Famlje, Hrenovice, Laže, Senožeče, Sinadole, Vreme Gorenje, / Budanje, Erzelj, Goče, Lože, Planina, Podkraj, Poddraga, Col (Podvelb), Slap, Šturje, Št. Vid, Ustje, Vipava, Vrabče. / Skupaj 38.

Okraj Logatec, Čelovnik, Črni vrh, Dole, Godovič, Idrija, Spodnja Idrija, Vojsko, Žiri, / Bloke, Lož, Stari trg, / Hotedražica (d. Hotederščica), Dolenji Logatec, Gorenji Logatec, Planina, Rovte, / Cerknica / Skupaj 17.

Okraj Radovljica, Dovje, Fužine (Bela Peč), Jesenice, Koroška Bela, Kranjska Gora, Rateče / Breznica, Begunje, Bled, Bohinjska Bistrica, Kamna Gorica, Kropa, Lancovo, Lesce, Mošnje, (Bohinjska) Srednja vas, Olšiše (Ovsiše), Predtrg, Radovljica, Zgornje Gorje. / Skupaj 20.

Okraj Kranj, Javorje, Stara Loka, Škofja Loka, Oselica, Poljane, Selca, Sorica, Trata, Železniki, / Cerklje, Hrastje, Sv. Jošt, Kranj, Mavčiče, Naklo, Preddvor, Predoslje, Stražišče, Smednik, Št. Jurij, Voglje, / Sv. Ana, Kovor, Sv. Katarina, Križe, Tržič. / Skupaj 26. // Skupaj 181.

**Vir: Kažipot po pokneženi grofovini Goriški in Gradiški ter obmejnih krajih Kranjskih (uredil Andrej Gabršček, Gorica 1895)**

**Pred prvo svetovno vojno:** Idrija, Cerčno, Črni vrh, Koper, Dekani, Marezige, Črnomelj, Brežice, Artiče, Bizeljsko, Bojsno, Čatež, Dolina, Gabrje, Globoko, Kapele, Loče, Mihalovec, Mostec, Pišece, Rigonce, Sela, Sromlje, Veliki Obrež, Celje, Celje-okolica, Dobrna, Frankolovo, Nova cerkev (s. Strmec pri Vojniku), Škofja vas, Šmartno v Rožni dolini, Teharje, Vojnik, Hrastnik, Dol, Krško, Anže, Armeško, Brezje pri Dovškem, Gorica, Koprivnica, Mrčna Sela, Pleterje, Rajhenburg (s. Brestanica), Raka, Senovo, Stolovnik, Veliki Kamen, Videm, Laško, Jurklošter, Marija Gradec, Radeče, Sv. Lenart nad Laškim (s. Vrh nad Laškim), Sv. Rupert (s. Breze), Mozirje, Bočna, Gornji Grad, Kokarje, Ljubno, Luče, Mozirje-okolica, Mozirje trg, Nova Štifta, Rečica ob Savinji, Solčava, Sevnica, Boštanj, Bučka, Studenec, Šentjanž, Zabukovje, Slovenske Konjice, Bezina, Brezen, Draža vas, Konjice okolica, Laže, Ljubnica, Loče, Padeški vrh, Paka, Skomarje, Spodnji Dolič, Stranice, Sv. Kunigunda (s. Gorenje pri Zrečah), Sv. Jernej (s. Jernej), Tepanje, Tolsti vrh, Vitanje, Zbelovo in Zreče, Šentjur, Dobje, Dramlje, Golobinjek, Kalobje, Loka, Planina pri Sevnici, Planinska vas, Ponikva, Presečno, Prevorje, Slivnica pri Celju, Šentjur-okolica, Šentvid pri Planini, Žusem, Šmarje pri Jelšah, Brestovec, Buče, Donačka Gora, Drensko Rebro, Gorjane, Imeno, Kostivnica, Kozje, Lastnič, Lemberg, Nimno, Pilštajn, Plat, Podčetrtek, Podsreda, Rajnkovec, Rogaška Slatina, Rogatec, Roginska Gorca, Sedlarjevo, Sladka Gora, Slatina okolica, Sopote, Spodnje Sečovo, Sv. Ema, Sv. Florijan (s. Stojno Selo), Sv. Katarina (s. Kameno), Sv. Mohor (s. Male Rodne), Sv. Peter na Medvedjem selu (s. Kristan vrh), Sv. Peter pod Sv. gorami (s. Bistrica ob Sotli), Sv. Rok (s. Dobovec pri Rogatcu), Sv. Štefan (s. Vinski vrh pri Slivnici), Sv. Trojica pri Slatini (s. Prnek), Sv. Vid pri Ponikvi (s. Šentvid pri Grobelnem), Šmarje pri Jelšah okolica, Tekačevo, Tinsko, Verače, Vetnik, Virštanj, Zagorje, Zdole, Zibika, Žalec, Gotovlje, Griže, Petrovče, Sv. Pavel pri Preboldu, Sv. Peter v Savinjski dolini, Velika Pirešica, Braslovče, Gomilsko, Grajska vas, Marija Reka, Polzela, Prekopa, Sv. Jeronim, Sv. Jurij ob Taboru, Vransko, Sv. Andraž nad Polzelo, Sv. Janž na Vinski gori. // Dravograd, Dravograd, Ojstrica, Libeliče, Tolsti vrh (v Avstriji), Šentjanž pri Dravogradu, Trbonje, Otiški vrh, Gortina, Lenart, Andrenci, Brengova, Cogetinci, Čagona, Črmljenšak, Dražen Vrh, Drvanja, Gočova, Ihova, Kremberk, Ledinek, Lokavec, Malna, Osek, Partinje, Rogoznica, Rožengrunt, Selce, Senarska, Smolinci, Spodnja Voličina, Spodnji Gašteraj, Spodnji Porčič, Spodnji Žerjavci, Srednji Gašteraj, Sv. Anton v Slovenskih goricah (s. Cerkvjenjak), Sv. Benedikt v Slovenskih goricah (s. Benedikt v Slovenskih goricah), Sv. Lenart v Slovenskih goricah (s. Lenart v Slovenskih goricah), Sv. Trojica v Slovenskih goricah (s. Gradišče v Slovenskih goricah), Sv. Trije Kralji v Slovenskih goricah, Ščavnica, Šetarova, Trotkova, Verjane, Zamrakova, Zgornja Ročica, Zgornja Voličina, Zgornji Porčič, Zgornji Žerjavci, Žice, Žitence, Župetinci, Ljutomer, Bolehnečiči, Boreci, Branoslavci, Bučečovci, Bunčani, Cezanjevci, Cven, Godemarci, Grlava, Iljaševci, Kamenščak, Krištanci, Križevci, Ključarovci, Logarovci, Lukavci, Mala Nedelja (s. Bučkovci), Moravci, Noršinci, Presika, Pristava, Radoslavci, Slamnjak, Stara Cesta, Stara Nova vas, Veržej, Vučja vas, Slovensko Medmurje (s. Razkrižje), Maribor, najprej 96, nato 85 občin - med njimi; Krčevina, Lajtersberg, Podbrežje, Studenci, Tezno, Murska Sobota, Bodonci, Cankova, Gornji Petrovci, Gornja Lendava (s. Grad), Hodoš, Križevci, Martjanci, Moščanci, Pečarovci, Prosenjakovci, Puconci, Pertoča, Rogašovci, Selo, Tišina, Beltinci, Bogojina, Bratonci, Lipa, Ormož, Bratonečice, Brebrovnik, Cvetkovci, Frankovci, Hardek, Hermanci, Hum, Jastrebc, Kog, Lahonci, Litmerk, Mihalovci, Obrež, Podgorci, Pušenci, Runeč, Savci, Sodinci, Središče, Sv. Miklavž (s. Miklavž

pri Ormožu), Koračice, Šalovci, Šardinje, Trgovišče, Trnovci, Velika Nedelja, Vičanci, Vitan, Vodranci, Žerovinci, Veličane, Guštanj (s. Ravne na Koroškem), Črna, Kotlje, Mežica, Prevalje, Šentanel, Tolsti vrh\*, Slovenj Gradec, Golavabuka, Legen, Mislinja, Pameče, Podgorje, Razbor, Sele, Stari trg pri Slovenj Gradcu, Sv. Ilij pod Turjakom, Šentvid nad Valdekom (s. Završe), Šmartno pri Slovenj Gradcu, Vrhe, Slovenska Bistrica, Bojtina, Brezje pri Poljčanah, Bukovec, Cigonca, Črešnjevec, Dežno, Frajhajm, Gabrnik, Grušovje, Hošnica, Hrastovec, Kalše, Kot, Kovača vas, Laporje, Lušečka vas, Makole, Modraže, Ogljenšak, Okoško, Ošelj, Pečke, Pekel, Pokošje, Poljčane, Pretrež, Ritoznoj, Sodraž, Smrečno, Spodnja Ložnica, Spodnja Nova vas, Spodnja Polskava, Stanovsko, Stopno, Studenice, Šentovec, Šmartno na Pohorju, Štatenberg, Tinje, Vrhloga, Vrhole, Zgornja Bistrica, Zgornja Ložnica, Zgornja Polskava, Žabljek.

### **Vir: Krajevni leksikon Slovenije (1968, 1971, 1976, 1980)**

**Občine v Prekmurju (1919):** Adrijanci / Odranci (Andorhaza), Andrejci (Andorhegy), Bakovci (Barkocz), Banuta (Banuta), Beltinci (Belatincz), Berkovci (Berkehaza), Beznovci Novi (Borostyan), Beznovci Stari (Buzahely), Bistrica Dolnja (Alsobesztercze), Bistrica Gornja (Felsöbesztercze), Bistrica Srednja (Közepbesztercze), Bodonci (Bodohegy), Bogojina (Bogonya), Bokreči (Bokracz), Boreci (Borhilda), Boreča (Borhida), Bradanovci (Ronafö), Bratonci (Murabarati), Brezovci (Vasnyires), Brezovica (Lendvanyires), Budinci (Büdfalva), Bukovnica (Bakonak), Cankova (Vashidigkut, n. Kaltenbrunn), Cekečka ves (Csekefa), Čentiba (Csentevölgy), Čepinci (Kerkafö), Črenšovci (Cserföld), Črnci (Muracsermely), Črnci Gornji (Kiralyszek), Črnelovci (Kisszombat), Dankovci (Örfalu), Dobrovnik (Lendvavasarhely), Dokležovje (Murahely), Dolenci Mali (Kissdolany), Dolenci Veliki (Nagydolany), Dolič (Völgyköz), Dolina (Völgyes), Dolinska ves (Völgyifalu), Domajinci (Dombalja), Domanjšovci (Domonkosfa), Duga ves (Lendvahosszufalu), Filovci (Filocz), Fokovci (Urdomb), Fukslinci (Kismariahavas, n. Fuxeldorf), Gaberje (Zalagyertyanos), Gančani (Lendvarozsavölgy), Gederovci (Köhida), Genterovci (Gönterhaza), Gerlinci (Görhegy), Gorica (Halmosfö), Gradišče (Muravarhely), Gumilica (Lendvaszentjosef), Hodoš (Örihodos), Hotiza (Murarev), Ivanci (Zalaivand), Ivanjšovci (Alsojanosfa), Ivanovci (Alsoszentbenedek), Ižekovci (Murasziget), Jožec (Szentistvanlak), Jurij Sveti (Vizlendva), Kamovci (Kamahaza), Kančovci (Felsöszentbenedek), Kapca (Kapcza), Kobilje (Kebeleszentmarton), Koprivnik (Vaskorpad), Korovci (Karolyfa) / Korošci (n. Karlsdorf), Košarovci (Kosarhaza), Kot (Koth), Kovačovci (Vaskovaczi), Krajna (Veghely), Kramarovci (Hatarfalva, n. Sinnersdorf), Krašči (Lendvakiralyfa), Križovci (Totkeresztur), Krnci (Lendvakislak), Krog (Korong), Krplivnik (Kapornak), Kukeč (Ujkökenyes), Kupšinci (Murahalmos), Kuštanovci (Gesztenyes), Kuzma / Kuzdamjan (Kusdoblan), Lemerje (Lehomer), Lendava Dolnja (Alsolendva, n. Oberlimbach / d. Grad), Lendava Gornja (Felsölendva), Lipa (Kislippa), Lipovci / Lipahovci (Harsliget), Lončarovci (Geröhaza), Lucova (Lakhaza), Lukačovci (Lukacsfa), Mačkovci (Matyasdomb), Markišovci (Markushaza), Markovci (Marokret), Martinja / Trdkova (Megasfok), Martjanci (Martonhely), Matjašovci (Szentmatyas), Melinci (Muramelencze), Mlajtinci (Kismalnas), Moravci (Alsomaracz), Moštjanci (Musznya), Motovilci (Mattolyad), Mrtvarjavci / Močvarjavci (Szecsisszentlaszlo), Murska Sobota (Muraszombat), Nedelica (Zorkohaza), Nemčovci (Lendvanemesd), Neradnovci (Nadorfa), Noršinci (Ujtölgyes), Nuskova (Dioslak), Ocinja (Gödeudvar, n. Guitzenhof), Otovci (Ottohaza), Panovci (Uriszek), Pečarovci / Sv. Sebeštjan (Szentsebestyen), Peskovci (Petöfa), Petanci (Szecsénykut), Petešovci (Peteshaza), Petrovci / Nedela

(Peterhegy), Petrovci Murski (Murapetrocz), Pinica (Pincze), Polana (Vaspolany), Polana Mala (Kispalina), Polana Velika (Nagypalina), Poznanovci (Palhegy), Prdašinci (Kisfalu), Prosečka ves (Kölesvölgy), Prosenjakovci (Partosalva), Prtoča / Sv. Jelena (Peresto), Pucinci (Battyand), Pužovci (Palmafa), Radmožanci (Radamos), Radovci (Radolfa), Rakičan (Battyanfalva), Rankovci (Ferenczlak), Ratkovci (Ratkalak), Renkovci (Lendvaerdö), Rogačovci (Szarvaslak), Ropoča / Ropoči (Retallas), Satahovci / Svetahovci (Muraszentes), Seberovci (Szentbibor), Selišče Gornje (Felsölakos), Selišče Spodnje (Alsolakos), Selo (Nagytotlak), Skakovci (Szecsényfa), Slaveči Dolnji (Alsocsalogany), Slaveči Gornji (Felsőcsalogany), Sodišinci (Biroszek), Somorovci (Szomorocz), Sotina (Hegyszoros), Srdica (Sereghaza), Središče (Kisszerdahely), Stanjovci (Kerkaszabadhegy), Strehovci (Örszentvid), Strukovci (Sürühaz), Suhi vrh (Szarashegy), Šalamenci (Salamon), Šalovci (Sal), Šalovci Mali (Kissal), Šalovski breg (Salhegy), Šulinci (Sandorvölgy), Tešanovci (Mezővar), Tišina (Csendlak), Topolovci (Jenenyés), Trnje (Tüskeszcr), Tromelinci (Harmosmalom), Tropovci (Murafüzes) Turnišče (Batornya), Vadarci (Tiborfa), Vančaves (Ivanfalva), Vaneča (Vaslak), Večeslavci (Vasvecses), Veščica (falud), Vidonci (Vidorlak), Vuča Gumila (Zsidahegy), Zamostje (Lendvahidveg), Zenkovci (Zoltanhaza), Ženavlja (Gyanafa), Žitkovci (Zsitkocz), Žižki (Zsizsekszer).

**Vir: Seznamek prekmurskih občin ... (avtor J. Vengust, 1919)**

**Občine na Goriškem (1923).** Ajba, Ajdovščina, Anhovo, Avber, Avče, Banjšice, Bate, Bela peč, Biljana, Bilje, Bistrica, Bovec, Breginj, Brestovica, Britof Vremski, Brje, Budanje, Bukovje, Cerkno, Col, Čekovnik, Čelje, Čepovan, Čezsoča, Črnče, Črni vrh, Deskle, Devin, Doberdob, Dole, Dolenja vas, Dol-Otlica, Dornberg, Drežnica, Dutovlje, Erzelj, Famlje, Gabrije, Gabrovica, Goče, Godovič, Gojače, Gorjansko, Grahovo, Grgar, Hrenovice, Idrija, Idrsko, Jablanica, Janeževo brdo, Kačja vas, Kal, Kamnje, Kanal, Kilovče, Knežak, Kobarid, Kobja glava, Kojsko, Komen, Kopriva, Košana, Kožbana, Kred, Laže, Ledine, Libušnje, Lipalja vas, Livek, Log, Lokavec, Lokev, Lokovec, Lože, Mavhinje, Medana, Miren, Naborjet, Nabrežina, Naklo, Opatje selo, Osek, Ozeljan, Planina, Pliskovica, Podgora, Podkraj, Poddraga, Ponikve, Poteba, Postojna, Povir, Prem, Prvačina, Rateževo brdo, Renče, Rihenberg (d. Branik), Ročinj, Rodik, Sedlo, Sela, Senožeče, Sežana, Sinadole, Skopo, Škrilje, Slap, Slavina, Slivno, Smerje, Soča, Solkan, Sovodnje, Spodnja Idrija, Srpenica, Sv. Lucija, Sv. Križ, Sv. Mihael, Sv. Peter, Šebrelje, Šempas, Šempolaj, Šent Viška gora, Škrbina, Šmarje, Štanjel, Štandrež, Števerjan, Štjak, Štorje, Št. Peter, Št. Vid, Šturje, Temnica, Tolmin, Tomaj, Trbiž, Trebuša, Trenta, Trnovo (Gorica), Trnovo (Kobarid), Trnovo (Bistrica), Ukve, Ustje, Veliki Repen, Velike Žablje, Veliki dol, Vipava, Vogersko, Vojsko, Vojščica, Volče, Vrabče, Vrhpolje, Vrtojba, Vrtovin, Zagorje, Zgonik, Zgornje Vreme, Žabnice, Žaga. / Skupaj 161.

**Vir: Ročni kažipot za leto 1923**

Srez Brežiški (do 1933): Artiče, Bizeljsko, Blanca, Brežice, Veliki Obrež, Loč, Rigonce, Mostec, Mihalovec, Gaberje, Sela, Globoko, Bojsno, Kapele, Pišece, Pleterje, **Podsreda, Koprivnica, Gorjane, Križe (prej srez Šmarski)**, Anže, Armeško, Gorica, Mrčna sela, Senovo, Stolovnik, Rajhenburg (d. Brestanica), Raztez, Veliki Kamen, Sevica, Sromlje, Videm, Zabukovje, Zakot. / Skupaj: 34.

Srez Brežiški (po 1933): Artiče, Bizeljsko, Blanca, Brežice, Dobova, Globoko, Kapele, Pišece, Pleterje, **Podsreda, Rajhenburg (d. Brestanica), Sevnica, Sromlje, Videm, Zabukovje, Zakot.** / Skupaj: 16.

Srez Celjski (do 1933): Braslovče, Celje okolica, Dobrna, Dramlje, [Bezovica \(iz Konjice\)](#), Gomilsko, Grajska vas, Griže, Polzela, Sv. Jurij trg, Sv. Jurij okolica, Kalobje, Sv. Pavel pri Preboldu, Marija Reka, Sv. Peter v Sav. Dolini, Škofja vas, Šmartno v Rožni dolini, Teharje, Sv. Lovrenc pod Prožinom, Svetina, Velika Pirešica, Višnja vas, Nova Cerkev, Frankolovo, Vojnik, Vransko, Sv. Jurij ob Taboru, Sv. Jeronim, Prekopa, Žalec, Gotovlje, Petrovče. / Skupaj: 32

Srez Celjski (po 1933): Braslovče, Celje okolica, Dobrna, Dramlje, Gomilsko, Griže, Polzela, Sv. Jurij pri Celju- trg, Sv. Jurij pri Celju - okolica, Sv. Pavel pri Preboldu, Sv. Peter v Savinjski dolini, Škofja vas, Šmartno v Rožni dolini, Teharje, Velika Pirešica, Višnja vas, Vojnik, Vransko – trg, Vransko – okolica, Žalec – trg, Žalec – okolica. / Skupaj 21.

Srez Črnomeljski (do 1933): Adlešiči, Griblje, Tribučje, Črnomelj, Dobličje, Loka, Petrova vas, Talčji vrh, Planina, Dragatuš, Butoraj, Tanča gora, Kot, Semič, Višnji vrh, Čeplje, Dol, Dolenja Podgora, Radence, Stari trg, Vinica, Sinji vrh. / Skupaj 22.

Srez Črnomeljski (po 1933): Adlešiči, Črnomelj - mesto, Črnomelj - okolica, Dragatuš, Semič, Stari trg, Vinica. / Skupaj 7.

Srez Dolnjelendavski (do 1933): Beltinci, Ižakovci, Bogojina, Bukovnica, Filovci, Ivanci, Bratonci, Dokležovje, Gančani, Lipovci, Črenšovci, Dolnja Bistrica, Gornja Bistrica, Srednja Bistrica, Trnje, Žižki, Dobrovnik, Kobilje, Motvarjevci, Strehovci, Žitkovci, Gaberje, Dolnji Lakoš, Gornji Lakoš, Hotiza, Kapca, Kot, Banuta, Genterovci, Kamovci, Radmožanci, Zamostje, Dolga vas, Dolnja Lendava, Lipa, Melinci, Odranci, Čentiba, Dolina, Petišovci, Pince, Brezovica, Mala Polana, Velika Polana, Gomilica, Nedeljica, Renkovci, Turnišče. / Skupaj 48.

Srez Dolnjelendavski (po 1933): Beltinci, Bogojina, Bratonci, Črenšovci, Dobrovnik, Gaberje, Genterovci, Dolnja Lendava, Odranci, Orešje, Poljana, Turnišče. / Skupaj 12.

Srez Dravograjski (do 1933): Brezno, Kapla, Remšnik, Črna, Koprivna, Dravograd, Libeliče, Ojstrica, Otiški vrh, Tolsti vrh, Guštanj, Kotlje, Prevalje, Marenberg, Zgornja Vižinga, Mežica, Libuče, Muta, Gortina, Pernice, Sv. Primož nad Muto, Št. Danijel, Ribnica na Pohorju, Janževski vrh-Orlica, Vuhred, Sv. Anton na Pohorju, Vuzenica, Sv. Primož na Pohorju, Trbonje. / Skupaj 29.

Srez Dravograjski (po 1933): Brezno, Črna, Dravograd, Guštanj, Marenberg, Mežica, Muta, Prevalje, Ribnica na Pohorju, Vuhred, Vuzenica. / Skupaj 11.

Srez Gornjegrajski (do 1933): Gornji grad, Nova Štifta, Bočna, Ljubno, Luže, Mozirje - trg, Mozirje - okolica, Rečica ob Savinji, Solčava, Šmartno ob Paki, Kokarje. / Skupaj 11.

Srez Gornjegrajski (po 1933): Gornji Grad - mesto, Gornji Grad - okolica, Ljubno, Luče, Mozirje - trg, Mozirje - okolica, Rečica ob Savinji, Solčava, Šmartno ob Paki, Zadreta. / Skupaj 10.

Srez Kamniški (do 1933): Blagovica, Češnjice, Dob, Krtina, Vir, Brezovica, Domžale, Dragomelj, Depala vas, Jarše, Homec, Šmarca, Ihan, Kamnik, Mekinje, Paloviče, Nevlje, Tunjice, Podgorje, Bistričica, Gozd, Stranje, Župenje njive, Kaplja vas, Klanec, Križ, Lahoviče, Mlaka, Moste, Nasoviče, Suhadole, Zalog, Krašnja, Lukovica, Prevoje, Radolče, Spodnje Koseze, Zlato polje, Mengeš, Moravče, Drtija, Peče, Motnik, Špitalič, Radomlje, Rova, Volčji potok, Trojane, Loka pri Mengšu, Rašica, Trzin, Loke pri Tuhinju, Hruševka, Šmartno v Tuhinju, Podhruško, Zgornji Tuhinj, Vodice. / Skupaj 57.

Srez Kamniški (po 1933): Blagovica, Dob, Domžale, Homec, Ihan, Kamnik – mesto, Kamnik – okolica, Kamniška Bistrica, Komenda, Lukovica, Mengeš, Moravče, Motnik, Radomlje, Trojane, Trzin, Tuhinj, Vodice. / Skupaj 18.

Srez Kočevski (do 1933): Dolenja vas, Ribnica, Banja loka, Fara, Kočevje, Livold, Stara cerkev, Željne, Mala gora, Briga, Borovec, Gotenica, Koče, Kočevska Reka, Novi lazi, Koprivnik, Nemška loka, Loški potok, Črni potok, Knežja lipa, Mozelj, Spodnji log, Dane, Jurjevica, Sušje, Velike Poljane, Sodražica, Gora, Sv. Gregor, Polom, Smuka, Stari log, Mala gora, Lužarje, Rob, Velike Lašče, Turjak, Kompolje, Podgora, Struge, Videm. / Skupaj 41.

Srez Kočevski (po 1933): Dolenja vas, Fara, Kočevje - mesto, Kočevje - okolica, Kočevska Reka, Koprivnik, Loški potok, Mozelj, Ribnica - trg, Ribnica - okolica, Sodražica, Stari log, Velike Lašče, Videm-Dobrepolje. / Skupaj 14.

Srez Konjiški (do 1933): Konjice - trg, Bezina, Konjice - okolica, Stranice, Tolsti vrh, Bezovica, Laže, Loče, Sv. Jernej, Zbelovo, Žiče, Oplotnica, Okoško, Kot, Grušovje, Vrholje, Tepanje, Vitanje, Brezen, Ljubnica, Kozjak, Paka, Spodnji Dolič, Skomarje, Padeški vrh, Sv. Kunigunda, Zreče. / Skupaj 27.

Srez Konjiški (po 1933): Konjice – trg, Konjice – okolica, Loče, Oplotnica, Tepanje, Vitanje, Zreče. / Skupaj 7.

Srez Kranjski (do 1933): Cerklje, Jezersko, Kovor, Kranj, Križe, Naklo, Preddvor, Predoslje, Hrastje, Smladnik, Mavčiče, Voglje, Stražišče, Sv. Ana, Sv. Jošt, Selca, Sv. Katarina, Šenčur, Velesovo, Tržič. / Skupaj 20.

Srez Kranjski (po 1933): Cerklje, Jezersko, Kovor, Kranj, Križe, Naklo, Preddvor, Predoslje, Smladnik-Trboje, Stražišče, Sv. Ana, Sv. Jošt, Sv. Katarina, Šenčur, Tržič. / Skupaj 15.

Srez Kranjski – izp. Škofja Loka (do 1933): Oselica, Poljane, Javorje, Selca, Sorica, Stara Loka, Škofja Loka, Trata, Sora, Zminec, Železniki. / Skupaj 11.

Srez Kranjski – izp. Škofja Loka (do 1933): Oselica, Poljane, Selca, Sorica, Stara Loka, Škofja Loka, Trata, Zminec, Železniki. / Skupaj 9.

Srez Krški (do 1933): Boštanj, Čatež, Cerklje, Kostanjevica, Krško, Mokronog, Radeče, Raka, Studenec, Bučka, Sv. Jurij pod Kumom, Sv. Križ, Škocijan, Šmarjeta, Št. Janž, Št. Jernej, Št. Rupert, Trebelno, Tržišče, Velika Dolina. / Skupaj 20.

Srez Krški (po 1933): Boštanj, Čatež, Kostanjevica, Krško – mesto, Krško – okolica, Mokronog, Radeče, Raka, Studenec, Sv. Jurij pod Kumom, Sv. Križ, Škocijan, Šmarjeta, Št. Janž, Št. Jernej, Št. Rupert, Trebelno, Tržišče, Velika Dolina. / Skupaj 19.

Srez Laški (do 1933): Dol, Trbovlje, Jurklošter, Laško, Loka pri Zidanem mostu, Marija Gradec, Št. Rupert, Sv. Krištof, Sv. Lenart. / Skupaj 9.

Srez Laški (po 1933): Hrastnik, Jurklošter, Laško, Zidani most, Marija Gradec, Sv. Krištof, Sv. Lenart, Trbovlje. / Skupaj 8.

Srez Litijski (do 1933): Kresnice, Velika vas, Krka, Litija, Polšnik, Hudo, Gorenja vas, Muljava, Št. Vid, Moravče, Dole, Šmartno, Gradišče, Št. Lambert, Češnjice, Bukovica, Temenica, Radohova vas, Velike Pece, Dob, Podboršt, Trebeljevo, Vače, Kandrše, Kolovrat, Stehanja vas, Veliki Gaber, Zagorica, Višnja gora, Dedni dol, Polica, Leskovec, Luče, Žalna, Kriška vas, Draga, Zagorje, Ržišče, Kotredež / Skupaj 39.

Srez Litijski (po 1933): Kresnice, Krka, Litija, Polšnik, Stična, Sv. Križ, Šmartno pri Litiji, Št. Lambert, Št. Vid pri Stični, Trebeljevo, Vače, Veliki Gaber, Višnja Gora, Zagorje ob Savi. / Skupaj 14.

Srez Ljubljanski (do 1933): Borovnica, Brezovica, Log, Dobrova, Dobrunje, Dol, Dolsko, Podgorica, Devica Marija v Polju, Grosuplje, Spodnja Slivnica, Račna, Horjul,

Št. Jošt, Vrhnika, Iška vas, Studenec-Ig, Črnuče, Ježica, Medvode, Moste, Črni vrh, Polhovgradec, Šmartno, Preserje, Tomišelj, Rudnik, Šmarje, Št. Jurij, Lipljene, Zgornja Šiška, Št. Vid, Šmartno pod Šmarno goro, Iška Loka, Vrbljenje, Vič, Pijava gorica, Želimje. / Skupaj 38.

Srez Ljubljanski (po 1933): Borovnica, Brezovica, Dobrova, Dobrunje, Dol, Grosuplje, Horjul, Ig, Ježica, Medvode, Moste, Polhovgradec, Devica Marija v Polju, Preserje, Rudnik, Šmarje, Št. Jurij, Št. Vid, Tacen, Tomišelj, Vič, Vrhnika, Zgornja Šiška, Želimje. / Skupaj 24.

Srez Ljutomerski (do 1933): Apače, Črnci, Drobtinci, Grabe, Lutverci, Konjišče, Nasova, Plitvica, Podgorje, Segovci, Vratja vas, Vratji vrh, Žepovci, Žiberči, Cezanjevci, Kamenšak, Stara cesta, Branoslavci, Črešnjevci, Orehovci, Plitvički vrh, Police, Ščavnica, Zbigovci, Gornja Radgona, Boreci, Bučočovci, Iljaševci, Ključarovci, Križevci, Logarovci, Lukavci, Stara Nova vas, Vučja vas, Murščak, Ljutomer, Cven, Noršinci, Presika, Slamnjak, Stročja vas, Godemarci, Mala Nedelja, Moravci, Radoslavci, Ivanjci, Ivanjševci, Negova, Očeslavci, Boračeva, Hrastje-Mota, Kapela, Radenci, Rihtarovci, Šratovci, Grabonoš, Kraljevci, Okoslavci, Slaptinci, Stanetinci, Sv. Jurij ob Ščavnici, Štrigova, Bolehnečici, Trbegovci, Galušak, Veržej, Bunčani, Grlava, Krištanci. / Skupaj 69.

Srez Ljutomerski (po 1933): Apače, Cezanjevci, Črešnjevci, Gornja Radgona, Križevci, Ljutomer - mesto, Ljutomer - okolica, Mala Nedelja, Negova, Slatina Radenci, Sv. Jurij ob Ščavnici, Štrigova, Trbegovci, Veržej. / Skupaj 14.

Srez Logaški (do 1933): Begunje, Sv. Vid, Bloke, Cerknica, Dolenji Logatec, Planina, Gornji Logatec, Hotederšica, Lož, Stari trg, Rakek, Rovte, Žiri, Stari trg. / Skupaj 14.

Srez Logaški (po 1933): Begunje, Bloke, Cerknica, Dolnji Logatec, Gornji Logatec, Hotederšica, Lož, Planina, Rakek, Rovte, Stari trg, Žiri. / Skupaj 12.

Srez Mariborski desni breg (do 1933): Fram, Ješenca, Loka, Morje, Ranče, Bohova, Pivola, Pohorje, Razvanje, Rogoza, Spodnje Hoče, Sv. Miklavž, Zgornje Hoče, Dežno, Jelovec-Makole, Pečke, Stopno, Sv. Ana, Statenberg, Bistrica pri Limbušu, Limbuš, Pekre, Vrhov dol, Dogoše, Podbrežje, Tezno, Zrkovci, Lehen, Rdeči Breg, Bukovec, Črešnjevec, Gabernik, Ogljenšak, Pokošje, Spodnja Polskava, Pretrež, Vrhloga, Zgornja Polskava, Brezje, Hošnica, Hrastovec, Lušečka vas, Modraže, Pekel, Poljčane, Stanovsko, Studenice, Vrhole, Gorica, Orehova vas, Podova, Rače, Skoke, Slivnica, Sv. Marjeta na Dravskem polju, Bistrica pri Rušah, Lobnica, Ruše, Smolnik, Slovenska Bistrica, Zgornja Bistrica, Cigonca, Kovača ves, Ritoznoj, Spodnja Ložnica, Laporje, Spodnja Nova vas, Šentovec, Tinje, Zgornja Ložnica, Žabljek, Radvanje, Studenci, Činžat, Kumen, Recenjok, Sv. Lovrenc na Pohorju, Bojtina, Frajhajm, Kalše, Ošelj, Smrečno, Šmartno na Pohorju. / Skupaj 84.

Srez Mariborski desni breg (po 1933): Fram, Hoče, Jelovec-Makole, Limbuš, Pobrežje, Podvelka, Polskava, Poljčane, Rače, Ruše, Slovenska Bistrica - mesto, Slovenska Bistrica - okolica, Studenci, Sv. Lovrenc na Pohorju, Šmartno na Pohorju. / Skupaj 15.

Srez Mariborski levi breg (do 1933): Andrenci, Brengova, Cogetinci, Čagona, Smolinci, Sv. Anton v Slovenskih goricah, Župetinci, Ciglence, Spodnji Duplek, Sv. Martin, Zgornji Duplek, Polička vas, Spodnji Jakobski dol, Vukovski dol, Zgornji Jakobski dol, Malna, Spodnji Gašteraj, Srednji Gašteraj, Sv. Jurij v Slovenskih goricah, Partinje, Žitenci, Bresternica, Jelovec, Kamnica, Rošpoh, Čermljenšak, Jablance, Korena, Rogoznica, Selce, Zimica, Žikarci, Košaki, Krčevina, Sv. Peter pri Mariboru, Dobrenje, Gradiška, Jarenina, Kaniža, Na Ranci, Pesniški dvor, Boč, Gradišče, Janževa gora, Selnica ob Dravi, Slemen, Gočova, Osek, Sv. Benedikt v Slovenskih goricah, Sv. Trije kralji, Senarska, Trotkova, Verjane, Zgornji Porčič, Sv.

Križ, Plač, Slatinski dol, Svečina, Sv. Jurij ob Pesnici, Špičnik, Vrtiče, Zgornja Sv. Kungota, Dragučova, Grušova, Sv. Marjeta ob Pesnici, Vosek, Drvanja, Ihova, Kremberg, Ledinek, Lokavci, Rožengrund, Ščavnica, Zgornja Ročica, Žice, Ceršak, Cirknica, Selnica ob Muri, Sladki vrh, Št. Ilj, Spodnji Porčič, Sv. Trojica, Sv. Lenart v Slovenskih goricah, Dražen vrh, Ploderšnica, Trate, Velka, Spodnja Voličina, Spodnji Žerjavci, Šetarova-Radehova, Sv. Jurij v Slovenskih goricah, Zamarkova-Lormanje, Zgornja Voličina, Zgornji Žerjavci. Skupaj 94.

Srez Mariborski levi breg (po 1933): Cerkvenjak, Duplek, Jakobski dol, Jurovski dol, Kamnica, Korena, Košaki, Pesnica, Selnica ob Dravi, Senarska, Sv. Križ, Sv. Kungota v Slovenskih goricah, Sv. Marjeta ob Pesnici, Ščavnica, Št. Ilj v Slovenskih goricah, Velka, Voličina. / Skupaj 18.

Srez Metliški (do 1933): Gradac, Podzemelj, Metlika, Božakovo, Črešnjevce, Drašiči, Lokvica, Radovica, Suhor, Radatoviči. / Skupaj 10

Srez Metliški (po 1933): Gradac, Metlika - mesto, Metlika - okolica, Radatoviči. / Skupaj 4.

Srez Murskosoboški (do 1933): Bodonci, Novi Beznovci, Radovci, Stari Beznovci, Vadarci, Zenkovci, Cankova, Domajinci, Gornji Črnci, Korovci, Krašči, Topolovci, Gornja Lendava, Kovačevci, Kruplivnik, Vidonci, Trdkova, Doliči, Dolnja Slaveča, Gornja Slaveča, Kuzma, Matjaševci, Adrijanci, Boreča, Čepinci, Gornji Petrovci, Lucova, Neradnovci, Stanjevci, Šulinci, Ženavlja, Domanjšovci, Ivanjšovci, Kančevci, Košarjevci, Kukeč, Križevci, Lončarjevci, Panovci, Borejci, Černelavci, Kupšinci, Rankovci, Vanča vas, Veščica, Dankovci, Kuštanovci, Mačkovci, Moščanci, Otovci, Pečarjevci, Poznanovci, Prosečka vas, Andrejci, Krnci, Lukaševci, Martjanci, Mlajtinci, Nemčevci, Noršinci, Sebeborci, Murska Sobota, Bakovci, Gradišče, Krog, Murski Črnci, Rakičan, Satahovci, Fikšinci, Gerlinci, Motovilci, Pertoča, Ropoča, Večeslavci, Berkovci, Čikečka vas, Fokovci, Ivanovci, Pordašinci, Prosenjakovci, Ratkovci, Selo, Središče, Bokrači, Brezovci, Dolina, Gorica, Markišavci, Predanovci, Puconci, Polana, Šalamenci, Vaneča, Kramarovci, Nuskova, Ocinje, Rogaševci, Sv. Jurij, Serdica, Sotina, Krajna, Lemerje, Puževci, Skakovci, Strukovci, Budinci, Hodoš, Krplivnik, Mali Dolenci, Markovci, Peskovci, Šalovci, Veliki Dolenci, Moravci, Tešanovci, Vučja gomila, Gederovci, Murski Petrovci, Petanjci, Sodišinci, Tropovci, Tišina. / Skupaj 122

Srez Murskosoboški (po 1933): Bodonci, Cankova, Gornja Lendava, Gornja Slaveča, Gornji Petrovci, Križevci, Kupšinci, Mačkovci, Martjanci, Murska Sobota, Murska Sobota - okolica, Pertoča, Prosenjakovci, Puconci, Rogaševci, Strukovci, Šalovci, Tešanovci, Tišina. / Skupaj 19.

Srez Novomeški (do 1933): Bela cerkev, Št. Peter, Brusnice, Orehovica, Šmihel-Stopiče, Črmošnjice, Poljane, Dobrnič, Ajdovec, Dvor, Mirna, Mirna peč, Novo mesto, Prečna, Toplice, Gorenje polje, Trebnje, Velika Loka, Prapreče, Zagradec, Sela-Šumperk, Ambrus, Žužemberk. / Skupaj 23.

Srez Novomeški (po 1933): Bela cerkev-Št. Peter, Brusnice, Črmošnjice, Dobrnič, Dvor, Hinje, Mirna, Mirna peč, Novo mesto, Prečna, Šmihel-Stopiče, Toplice, Trebnje, Velika loka, Zagradec, Žužemberk. / Skupaj 16.

Srez Ptujski (do 1933): Breg, Hajdina, Cirkovci, Sv. Lovrenc na Dravskem polju, Šikola, Borovci, Hlaponci, Mezgovci, Pacinje, Slomi, Dragovič, Sv. Andraž v Slovenskih goricah, Formin, Gajevci, Mala vas, Muretinci, Moškanjci, Sv. Marjeta, Frankovci, Hum, Hardek, Pušenci, Šalovci, Labonci, Litmerk, Brebrovnik, Mihalovci, Runeč, Veličane, Žerovinci, Polenšak, Sakušak, Sv. Lovrenc v Slovenskih goricah, Zagorci, Jastrebc, Kog, Vitan, Vodranc, Bratonečice, Šardinje, Rucmanci, Savci, Sv. Tomaž, Skorišnjak, Sv. Andraž v Halozah, Velika Varnica, Veliki Okič, Majšperk,

Bolfenk, Bukovci, Prvenci, Stojnci, Sv. Marko, Zabovci, Hardek, Ormož, Cvetkovci, Polanci, Sv. Lenart pri Veliki Nedelji, Zamušani, Dravci, Jurovci, Lancova vas, Pobrežje, Trnovec-Sela, Vareja, Zgornja Pristava, Gruškovje, Nova cerkev, Podlehnik, Dolena, Sedlašek, Sv. Trojica v Halozah, Ptujaska gora, Brstje, Podvinci, Kicar, Rogoznica, Spuhlja, Slovenja vas, Št. Janž na Dravskem polju, Šalovci, Obrež, Središče, Gradišča, Gruškovec, Slatina, Sv. Barbara, Sv. Elizabeta, Hermanci, Sv. Miklavž, Desenci, Dolič, Drstelja, Janežovci, Jiršovci, Levanjci, Ločič, Sv. Urban, Vintarovci, Biš, Bišečki Vrh, Trnovska vas, Trnovski vrh, Šardinje, Sodinci, Trgovič, Velika Nedelja, Vičanci, Krčevina, Mestni vrh, Vurberk, Gorenjski vrh, Turški vrh, Zavrč. / Skupaj 115.

Srez Ptujski (po 1933): Breg, Cirkovci, Dornava, Drbetinci, Gorišnica, Hum, Ivanjkovci, Juršinci, Kog, Koračice, Leskovec, Majšperk, Markovci, Ormož, Osluševci, Pobrežje, Podlehnik, Ptujaska gora, Rogoznica, Slovenja vas, Središče ob Dravi, Sv. Barbara v Halozah, Sv. Miklavž, Sv. Urban, Trnovska vas, Velika Nedelja, Vurberk, Zavrč. / Skupaj 28.

Srez Radovljiški (do 1933): Bled, Bohinjska Bistrica, Bohinjska Srednja vas, Leše, Ljubno, Mošnje, Breznica, Dovje, Gorje, Jesenice, Koroška Bela, Kranjska Gora, Kamna gorica, Kropa, Ovsiše, Lesce, Begunje, Radovljica, Predtrg, Rateče-Planica, Ribno, Lancovo. / Skupaj 22.

Srez Radovljiški (po 1933): Bled, Bohinjska Bistrica, Bohinjska Srednja vas, Brezje, Breznica, Dovje-Mojstrana, Gorje, Jesenice, Koroška Bela, Kranjska gora, Kropa, Lesce, Radovljica, Rateče, Ribno. / Skupaj 15.

Srez Slovenjgraški (do 1933): Mislinja, Št. Ilj pod Turjakom, Št. Vid nad Valdekom, Pameče, Sele, Št. Janž pri Dravogradu, Vrhe, Podgorje, Razbor, Sv. Miklavž, Stari trg, Slovenjgradec, Golavabuka, Legen, Šmartno pri Slovenjgradcu, Šoštanj - mesto, Šoštanj - okolica, Topolšica, Sv. Florjan, Velenje, Skale, Sv. Andraž, Št. Ilj pri Velenju, Št. Janž na Vinski gori. / Skupaj 24.

Srez Slovenjgraški (po 1933): Mislinja, Pameče, Podgorje, Slovenjgradec, Šmartno pri Slovenjgradcu, Šoštanj - mesto, Šoštanj - okolica, Topolšica, Velenje. / Skupaj 9.

Srez Šmarsko (do 1933): Buče, Kozje, Veternik, Zdole, Drensko rebro, Pilštajn, Prevorje, Zagorje, Dobje, Golobinjek, Loke pri Planini, Planinska vas, Preseno, Sv. Vid pri Planini, Imeno, Podčetrtek, Sedlarjevo, Sopot, Verače, Virštanj, Ponikva, Nezbiše, Roginska Gorca, Sv. Ema, Sv. Peter na Medvedjem selu, Zibika, Rogaška slatina - zdravilišče, Brestovec, Kostivnica, Nimno, Plat, Ranjkovec, Slatina - okolica, Spodnje Sečovo, Sv. Katarina, Sv. Trojica, Sv. Mohor, Tekačevo, Donačka gora, Rogatec, Stoperce, Sv. Florjan, Sv. Rok ob Sotli, Slivnica pri Celju, Lastnič, Sv. Peter pod Sv. Gorami, Lemberg, Sladka gora, Sv. Vid pri Grobelnem, Šmarje pri Jelšah - okolica, Šmarje pri Jelšah - trg, Čermožiše, Dobrina, Košice, Nadole, Žetale, Tinsko, Sv. Štefan, Žusem. / Skupaj 59. // SKUPAJ 1074.

Srez Šmarsko (po 1933): Kozje, Pilštajn, Planina pri Sevnici, Podčetrtek, Ponikva, Pristava, Rogaška Slatina - zdravilišče, Rogaška Slatina - okolica, Rogatec, Slivnica pri Celju, Sv. Peter pod Sv. Gorami, Šmarje pri Jelšah, Žetale, Žusem. / Skupaj 14. // SKUPAJ 369.

**Vir: Službeni list Kraljevske banske uprave Dravske banovine, št. 73 (12. 09. 1933)**

**Pred drugo svetovno vojno:** Ajdovščina, Vipava, Črniče\*, Jesenice, Breznica, Dovje-Mojstrana, Koroška Bela, Kranjska Gora, Dovje-Mojstrana, Gorica, Kal nad Kanalom, Kanal, Anhovo, Kojsko-Šmartno, Dobrovo, Grgar, Čepovan, Šempas, Branik, Dornberk, Renče, Miren, Opatje selo, Temnica na Krasu, Radovljica, Bled,

Gorje, Ribno, Bohinjska Bistrica, Bohinjska Srednja vas, Kamna Gorica, Kropa, Lesce, Mošnje, Ovsiše, Škofja Loka, Stara Loka, Zminec, Poljane, Javorje, Trata, Oselica, Selca, Železniki, Sorica, Tolmin, Bovec, Grahovo ob Bači, Kobarid, Most na Soči, Tržič, Križe, Kovor, Sv. Ana, Sv. Katarina, Vrhnika, Borovnica, Log, Št. Jošt, Horjul, Črnomelj (l. 1933), Adlešiči, Črnomelj okolica, Dragatuš, Semič, Vinica, Domžale, Blagovica, Dob, Homec, Ihan, Lukovica, Mengeš, Moravče, Radomlje, Trzin, Grosuplje, Videm-Dobrepolje, Šmarje pri Ljubljani, Št. Jurij pri Grosupljem (s. Podtabor), Krka, Stična, Šentvid pri Stični, Višnja Gora, Veliki Gaber, Kočevje: Draga, Fara, Kočevje – mesto, Kočevje-okolica, Kočevska Reka, Koprivnik, Mozelj, Osilnica, Stari trg, Litija, Dole pri Litiji, Primskovo, Sv. Križ pri Litiji, Šmartno pri Litiji, Ljubljana Moste-Polje, Moste, Polje, Dobrunje, Ljubljana Vič-Rudnik, Brezovica, Črni vrh, Dobrova, Horjul, Ig, Polhov Gradec, Preserje, Rakitna, Rudnik, Št. Jošt, Tomišelj, Velike Lašče, Želimje, Metlika, Božakovo, Drašiči, Gradac, Lokvica, Podzemelj, Radovna, Suhor, Novo mesto, Ajdovec, Bela cerkev, Brusnice, Dvor, Hinje, Mirna peč, Orehovica, Prečna, Šentjernej, Šmarjeta, Šmihel-Stopiče, Št. Peter (s. Otočec), Toplice in Žužemberk, Ribnica, Dane, Dolenja vas, Gora, Jurjevica, Loški potok, Šušje, Sodražica, Sv. Gregor, Velike Poljane, Trebnje, Mirna, Mokronog, Dobrnič, Sela pri Šumberku, Šentrupert, Trebelno, Velika Loka, Veliki Gaber. // Brežice, Artiče, Bizeljsko, Brežice okolica, Čatež, Dobova, Globoko, Kapele, Pišce, Velika Dolina, Celje, Dobrna, Škofja vas, Teharje, Vojnik trg, Vojnik okolica, Hrastnik, Dol, Krško, Kostanjevica, Krško, Leskovec, Rajhenburg (Brestanica), Raka, Senovo, Sv. Križ (s. Podbočje), Videm, Zdole. Laško, Jurklošter, Marija Gradec, Radeče, Sv. Lenart nad Laškim (s. Vrh nad Laškim), Sv. Rupert (s. Breze), Mozirje, Bočna, Gornji Grad mesto, Gornji grad okolica, Ljubno, Luče, Mozirje-okolica, Rečica ob Savinji, Solčava, Sevnica, Boštanj, Bučka, Sevnica, Studenec, Šentjanž, Tržišče, Zabukovje, Slovenske Konjice, Loče, Slovenske Konjice – okolica, Vitanje, Zreče, Šentjur, Dramlje, Kalobje, Planina pri Sevnici, Ponikva, Slivnica pri Celju, Šentjur okolica, Žusem, Šmarje pri Jelšah, Koprivnica, Kozje, Podčetrtek, Pristava, Rogaška Slatina, Rogatec, Sedlarjevo, Sv. Peter na Medvedjem vrhu (s. Kristan vrh), Sv. Peter pod Sv. gorami (s. Bistrica ob Sotli), Sv. Štefan (s. Vinski vrh), Sv. Vid pri Grobelnem (s. Šentvid pri Grobelnem), Zibika, Velenje, Škale, Šoštanj mesto, Šoštanj okolica, Št. Ilj pri Velenju, Topolšica, Žalec, Braslovče, Gomilsko, Gotovlje, Griže, Petrovče, Polzela, Sv. Pavel pri Preboldu, Sv. Peter v Savinjski dolini, Tabor, Velika Pirešica, Vransko, Sv. Andraž pri Velenju, Št. Janž na Vinski gori, Dravograd, Pameče, Guštanj (s. Ravne na Koroškem), Muta, Vuzenica, Gornja Radgona, Apače, Negova, Slatina Radenci, Sv. Jurij ob Ščavnici (s. Videm ob Ščavnici), Lenart, Cerkvenjak, Jurovski Dol, Senarska, Sv. Ana v Slovenskih goricah, Sv. Benedikt v Slovenskih goricah (s. Benedikt v Slovenskih goricah), Sv. Lenart v Slovenskih goricah (s. Lenart v Slovenskih goricah), Voličina, Zgornja Ščavnica – Korena, Šmarjeta ob Pesnici, Velka, Lendava (1925), Beltinci, Bogojina, Črenšovci, Dobrovnik, Gaberje, Genterovci, Odranci, Orešje, Polana, Turnišče, Ljutomer, Cezanjevci, Križevci, Ljutomer okolica, Mala Nedelja, Veržej – Sv. Miklavž, Svetinje, Štrigova, Maribor, leta 1921 je bilo 89 občin, leta 1934; Duplek, Jakobski Dol, Jarenina, Jurovski Dol, Kamnica, Korena, Košaki, Malečnik, Pesnica, Selnica ob Dravi, Svečina, Sv. Jurij ob Pesnici, Spodnja Kungota, Sv. Križ (s. Gaj nad Mariborom), Sv. Marjeta ob Pesnici, Murska Sobota, Beltinci, Bodonci, Bogojina, Cankova, Gornja Lendava (s. Grad), Gornji Petrovci, Gornji Slaveči, Križevci, Kupšinci, Mačkovci, Martjanci, Murska Sobota okolica, Pertoča, Puconci, Prosenjakovci, Rogašovci, Strukovci, Šalovci, Tešanovci, Tišina, Odranci, Ormož, Hum, Kog, Osluševci, Središče ob Dravi, Svetinje (s. Mihalovci), Sv. Tomaž pri Ormožu, Velika Nedelja, Sv. Miklavž\*, Ptuj,

Cirkovce, Dornava, Grajena, Hajdina, Majšperk, Podlehnik, Polenšak Ptujška Gora, Rogoznica, Slovenja vas, Sv. Andraž v Halozah (s. Leskovec), Sv. Andraž v Slovenskih Goricah (s. Vitomarci), Sv. Barbara v Halozah (s. Cirkulane), Sv. Bolfenk v Slovenskih goricah (s. Trnovska vas), Sv. Lovrenc na Dravskem polju (s. Lovrenc na Dravskem polju), Sv. Lovrenc v Slovenskih goricah (d. Juršinci), Sv. Marjeta niže Ptuja (s. Gorišnica), Sv. Marko niže Ptuja (s. Markovci pri Ptuj), Sv. Urban v Slovenskih goricah (s. Destrnik), Sv. Vid pri Ptuj (s. Videm pri Ptuj), Zavrč, Guštanj (s. Ravne na Koroškem), Črna, Mežica, Prevalje, Slovenj Gradec, Mislinja, Podgorje, Razbor, Slovenj Gradec, Stari trg pri Slovenj Gradcu, Šmartno pri Slovenj Gradcu, Pameče\*, Slovenska Bistrica, Makole, Oplotnica, Poljčane, Pragersko, Slovenska Bistrica okolica, Spodnja Polskava, Šmartno na Pohorju, Zgornja Polskava, Tepanje\*. Nerazporejeno: Tacen, Trojane, Kresnice, Dol pri Ljubljani, Podgorica, Polšnik, Prežganje, Križe, Sv. Krištof, Loka pri Zidanem mostu, Blanca, Cerklje, Sv. Križ pri Svibnem, Pilštajn, Sv. Štefan (s. Vinski Vrh), Zgornja Kungota, Šentilj, Velka, Fram, Hoče, Limbuš, Pobrežje, Radvanje, Rače, Ruše, Slivnica, Sv. Lovrenc na Pohorju, Št. Jošt na Dravskem polju

**Vir: Krajevni leksikon Slovenije (1968, 1971, 1976, 1980)**

### **Občine, okraji in mesta v LR Sloveniji 1952.**

Glavno mesto Ljubljana: Ljubljana – ožje mestno območje, Šentvid, Polje. Okraj Ljubljana okolica: Kamniška Bistrica, Komenda, Kamnik, Tuhinjska Srednja vas, Tuhinj, Motnik, Vodice, Mengeš, Radomlje, Domžale, Lukovica, Moravče, Blagovica, Medvode, Črnuče, Dolsko, Kresnice, Vače, Litija, Polhov Gradec, Dobrova, Prežganje, Šmartno pri Litiji, Gabrovka, Horjul, Brezovica, Rovte, Vrhnika, Logatec, Borovnica, Podpeč-Preserje, Ig, Škofljica, Šmarje, Podtabor pri Grosupljem, Grosuplje, Višnja Gora, Stična, Šentvid pri Stični, Krka. // Skupaj 43.

Mesto Maribor: Maribor – ožje mestno območje, Kamnica. Okraj Maribor okolica: Brezno-Podvelka, Ožbalt od Dravi, Selnica ob Dravi, Srednje, Zgornja Kungota, Šentilj v Slovenskih goricah, Pesnica, Jarenina, Jakobski dol, Velika, Jurovski dol, Zgornja Ščavnica, Drvanja, Ribnica na Pohorju, Lovrenc na Pohorju, Ruše, Pekre-Limbuš, Šmarjeta ob Pesnici, Malečnik, Duplek, Korena, Lenart v Slovenskih goricah, Voličina, Gradišče v Slovenskih goricah, Cerkvjenjak, Oplotnica, Slovenska Bistrica, Šmartno na Pohorju, Hoče, Fram, Zgornja Polskava, Rače, Pragersko, Poljčane. // Skupaj 36.

Mesto Celje: Celje. Okraj Celje okolica: Vitanje, Zreče, Dobrna, Strmec, Frankolovo, Slovenske Konjice, Loče, Braslovče, Polzela, Žalec, Šmartno v Rožni dolini, Vojnik, Dramlje, Ponikva pri Grobelnem, Šmarje pri Jelšah, Rogaška Slatina, Rogatec, Vransko, Tabor, Gomilsko, Šempeter v Savinjski dolini, Prebold, Griže, Petrovče, Škofja vas, Štore, Šentjur pri Celju, Slivnica pri Celju, Pristava, Žusem, Podčetrtek, Rečica, Laško, Rimske Toplice, Breze, Jurkloster, Planina pri Sevnici, Lesično, Kozje, Polje ob Sotli. // Skupaj 41.

Okraj Črnomelj: Semič, Metlika, Črnomelj, Gradac, Predgrad, Dragatuš, Adlešiči, Vinica. // Skupaj 8.

Okraj Gorica: Kanal, Kal na Kanalom, Dobrovo, Kojsko, Grgar, Čepovan, Nova Gorica, Šempas, Črniče, Ajdovščina, Col, Črni vrh, Miren, Šempeter pri Gorici, Renče, Kostanjevica, Zali hrib, Branik, Vipava. // Skupaj 19.

Okraj Kočevje: Velike Lašče, Videm-Dobropolje, Sodražica, Ribnica, Loški Potok, Draga, Dolenja vas, Kočevje, Osilnica, Kočevska Reka, Kostel, Mozelj. // Skupaj 12.

Okraj Kranj: Tržič, Jezersko, Naklo, Goriče, Preddvor, Zali log, Železniki, Besnica, Selca, Kranj, Predoslje, Šenčur, Cerklje, Sovodenj, Žiri, Gorenja vas, Poljane, Zminec, Škofja Loka, Žabnica, Mavčiče, Smednik. // Skupaj 22.

Okraj Krško: Krmelj, Boštanj, Sevnica, Zabukovje, Blanca, Senovo, Podsreda, Bistrica ob Sotli, Tržišče, Studenec, Veliki Trn, Brestanica, Videm-Krško, Artiče, Pišce, Bizeljsko, Bučka, Raka, Leskovec pri Krškem, Brežice, Dobova, Kostanjevica ob Krki, Podbočje, Cerklje ob Krki, Čatež ob Savi, Velika Dolina. // Skupaj 26.

Okraj Ljutomer: Apače, Gornja Radgona, Ivanjci, Radenci, Videm ob Ščavnici, Križevci pri Ljutomeru, Veržej, Bučkovci, Cezanjevci, Ljutomer, Razkrižje, Kostanj, Ivanjkovci, Vinski vrhovi, Kog. // Skupaj 15.

Okraj Murska Sobota: Rogašovci, Kuzma, Grad, Gornji Petrovci, Šalovci, Mačkovci, Križevci v Prekmurju, Cankova, Bodonci, Puconci, Martjanci, Prosenjakovci, Bogojina, Dobrovnik, Tišina, Murska Sobota, Beltinci, Turnišče, Črenšovci, Polana, Gaberje, Lendava. // Skupaj 22.

Okraj Novo mesto: Veliki Gaber, Velika Loka, Trebnje, Mirna, Rakovnik, Mokronog, Zagradec, Hinje, Žužemberk, Dobrnič, Mirna Peč, Trebelno, Šmarjeta, Škocjan, Dvor, Straža, Prečna, Novo mesto, Trška Gora, Dolenjske Toplice, Gotna vas, Brusnice, Šentjernej. // Skupaj 23.

Okraj Postojna: Hruševje, Postojna, Planina, Rakek, Begunje, Bloke, Pivka, Cerknica, Loška Dolina, Dolane, Knežak, Prem, Ilirska Bistrica, Jelšane, Jablanica pod Snežnikom. // Skupaj 15.

Okraj Ptuj: Starše, Grajena, Destrnik, Trnovska vas, Juršinci, Cirkovci, Lovrenc na Dravskem polju, Hajdina, Ptuj, Rogoznica, Polenšak, Makole, Lešje, Videm pri Ptuju, Markovci, Gorišnica, Podgorci, Ormož, Središče ob Dravi, Žetale, Podlehnik, Leskovec, Cirkulane, Zavrč. // Skupaj 24.

Okraj Radovljica: Kranjska Gora, Dovje-Mojstrana, Jesenice, Gorje, Žirovnica, Srednja vas v Bohinju, Bohinjska Bistrica, Bled, Radovljica, Begunje na Gorenjskem, Črnivec, Kropa, Podnart. // Skupaj 13.

Okraj Sežana: Komen, Štanjel, Dutovlje, Sežana, Senožeče, Divača, Vreme, Hrpelje, Materija, Podgrad, Črni Kal, Gradišče, Podgorje. // Skupaj 13.

Okraj Slovenj Gradec: Dravograd, Muta, Radlje ob Dravi, Prevalje, Ravne na Koroškem, Slovenj Gradec, Vuzenica, Mežica, Črna pri Prevaljah, Podgorje, Šmartno pri Slovenj Gradcu, Mislinja. // Skupaj 12.

Okraj Šoštanj: Solčava, Luče, Ljubno, Gornji grad, Šoštanj, Mozirje, Rečica ob Savinji, Nazarje, Šmartno ob Paki, Velenje. // Skupaj 10.

Okraj Tolmin: Bovec, Breginj, Kobarid, Tolmin, Most na Soči, Grahovo, Tribuša, Cerkno, Spodnja Idrija, Idrija. // Skupaj 10.

Okraj Trbovlje: Trojane, Čemšenik, Mlinše, Zagorje ob Savi, Trbovlje, Hrastnik, Dol pri Hrastniku, Senožeti, Polšnik, Podkum, Dole pri Litiji, Radeče, Loka pri Zidanem mostu. // Skupaj 13. //// SKUPAJ 364.

**Vir: Enciklopedija Slovenije (1952)**

**Občine 1966:** Zahodni del Slovenije: Ajdovščina, Cerknica, Idrija, Ilirska Bistrica, Izola, Jesenice, Koper, Kranj, Logatec, Nova Gorica, Piran, Postojna, Radovljica, Sežana, Škofja Loka, Tolmin, Tržič, Vrhnika. Osrednja Slovenija in Jugovzhodni del: Črnomelj, Domžale, Grosuplje, Kamnik, Kočevje, Litija, Ljubljana, Ljubljana - Bežigrad, Ljubljana Moste-Polje, Ljubljana - Šiška, Ljubljana Vič-Rudnik, Metlika, Novo mesto, Ribnica, Trebnje. Med Savinjskimi Alpami in Sotlo: Brežice, Celje, Hrastnik, Krško, Laško, Mozirje, Sevnica, Slovenske Konjice, Šentjur, Šmarje pri Jelšah, Trbovlje, Velenje, Zagorje, Žalec. Podravje in Pomurje: Dravograd, Gornja

Radgona, Lenart, Lendava, Ljutomer, Maribor, Murska Sobota, Ormož, Ptuj, Radlje, Ravne, Slovenj Gradec, Slovenska Bistrica. // SKUPAJ 60.

**Vir: Krajevni leksikon Slovenije (1968, 1971, 1976, 1980)**

Viri:

**Vir: SHT – Kranjska / Historična topografija Kranjske do leta 1500 (avtorji: Miha Kosi, Matjaž Bizjak, Miha Seručnik, Jurij Šilc, - Založba ZRC, Zgodovinski inštitut Milka Kosa ZRC SAZU, 2016)**

**Vir: Kažipot po pokneženi grofovini Goriški in Gradiški ter obmejnih krajih Kranjskih (uredil Andrej Gabršček, Gorica 1895); posredoval Miran Lola Ribar**

**Vir: Kažipot po pokneženi grofovini Goriški in Gradiški ter obmejnih krajih Kranjskih (uredil Andrej Gabršček, Gorica 1923); posredoval Miran Lola Ribar**

**Vir: Službeni list Kraljevske banske uprave Dravske banovine, št. 73 (12. 09. 1933); dLib**

**Vir: Enciklopedija Slovenije (1952); Knjižnica A. T. Linhart Radovljica**

**Vir: Krajevni leksikon Slovenije (1968, 1971, 1976, 1980); Knjižnica A. T. Linhart Radovljica**



**Ponudba k dopolnitvi.** Veseli bomo vsakega skena, ki bi dopolnil to mapo. Še posebej bomo veseli najstarejših občinskih žigov, saj je iskanje slednjih naš glavni namen. Poleg mestnih in tržnih grbov, so bili prav občinski žigi tisti, ki so našim krajem v raznih državnih tvorbah (rimsko-nemško cesarstvo, avstrijsko cesarstvo, Avstro-Ogrska, Kraljevina SHS, Kraljevina Jugoslavija, FLRJ, SFRJ) dajale možnost, da so posamezni kraji izkazovali svojo istovetnost.

Nekateri so v občinski grb vnesli lokalne posebnosti (živali, drevesa, mostove ...), nekateri cele mestne grbe, drugi dele mestnega grba, najbolj drzni pa prave attribute slovenstva (grb Vojvodine Kranjske) ... Zanimivo je spremljati, kdo je prvi imel dvojezični napis (večinoma nemško-slovenske ...), kdo povsem slovenskega in kdo spet popolnoma nemškega.

Na naši spletni strani teče podoben projekt s poštnimi žigi. Iskanje lokalnih občinskih žigov je veliko »trši oreh«, ki ga je v celoti nemogoče streti. Zato vas vljudno prosimo za sken še tako nepomembnega dokumenta, kakopak če je žigosan z občinskim žigom. Sam sem našel najstarejši občinski žig Radovljice na ceniku za meso (v letu 1871). // [Na spletu je moč najti fenomenalno knjigo \*Župa Bled\*, kjer avtor Andrej Pleterski z viri dokazuje sledi žup in županov daleč v zgodovino. Sledi vodijo celo v čase, ko so bili Slovani še za Karpati.](#)

Prosimo tudi, da nas opozorite na kakšen podoben projekt ali že objavljene lokalne prispevke o občinskih žigih.

Vsi naši projekti so »živi« in se sprti dopolnjujejo.

**Opomba.** Nemogoče je določiti število, koliko naših krajev je imelo v svoji preteklosti občino (ali vsaj nekaj časa sedež občine). Danes slišimo, da je občin preveč. Današnja občina Radovljica je bila pred več kot sto leti razdeljena na deset občin. Hiter izračun nas privede do števila 1000. Tisoč naših krajev je vsaj nekaj časa imelo svojo občino. Tako pravo, z županom in »občinsko stavbo«. Slednje so bile v manjših krajih kar v županovi domači hiši, tako da se je po vsakih volitvah izmenjalo kar nekaj teh »občinskih stavb«.

Leta 1850 je bilo na Kranjskem skoraj 500 občin. Tu ni všteti štajerskih, prekmurskih in še katerih (nekatero so vmes presahnile, »rodile« so se druge) občin. Vojvodina Kranjska je imela torej 5500 krajev in 500 občin. Vsaki deseti kraj je imel občino. V podobnih mapah smo (do sedaj) našli 920 pošt (uradne in pomožne pošte).

Zato smo pripravili še en dokument – abecedni seznam občin (v exellu). Do sedaj smo v ta dokument vpisali 1243 krajev, ki so bile občine v času Avstro-Ogrske.

**Omembe občin v zgodovini.** Maribor ima seznam vseh županov od leta 1243 – do leta 1798 mestni sodniki, nato župani ... Najstarejša omemba župana v Blejskem kotu je iz l. 1253 v Ribnem ... (*Župa Bled – Andrej Pleterski*) ... Poljane so bile leta 1291 sedež poljanskega županstva (*Osnove heraldike* ... Rinaldo Stanič), ... Leta 1470 se v Predtrgu pri Radovljici omenja župan – suppan Ruprecht (*Radovljiški zbornik 1995*) / Radovljiški mestni gospod je imel (pred letom 1500) najvišji položaj v mestu. Bil je predstavnik naselbine, vodil je sodne razprave in mestni svet. Volila ga je občina, (*Radovljiški zbornik 1995*) ... Pred letom 1504 je funkcijo župana v Ljubljani opravljal mestni sodnik, ki je poleg sodne funkcije opravljal tudi upravne posle ... Prvi župan je bil v Ljubljani izvoljen leta 1504. (*Ljubljanski župani skozi čas, 1504-2004*) ... V Kropi se namesto mestnega sodnika leta 1568 prvič omenja fužinski sodnik, vse do leta 1809, ko se omenja mer v času Ilirskih Provinc (*Seznam županov v Kropi, DAR, neobjavljeno*) ... Kot občina so Luče prvič omenjene leta 1593 (*Osnove heraldike* ...) .... Konec oktobra 1850 je bilo na Kranjskem ustanovljenih že 497 občin (Vedrana Popovič v diplomski nalogi *Upravna zgodovina občine Radovljica od leta 1849 do danes*) ... Do zdaj je bilo v Sloveniji 1069 občin. Po novi ureditvi jih bo ostalo le še 373 ... (časopis *Službeni list Dravske banovine*, 1933).

(*Izvestja muzejskega društva za Kranjsko, 1892*) objavljano imena in priimke županov v več občinah v Freizinškem gospostvu v času 1560-1790. Prva številka *Izvestij* (1891) pa omenja takrat petnajst 600 let starih občin na področju Freizinških škofov (Škofja Loka z okolico) ... **Torej imamo tu pisane vire, ki so danes stari preko 700 let.**

**Sklep.** Videli smo, da so imeli naši kraji svoje občine (župe, županije, županstva, občine) vse od svoje naselitve na našem današnjem ozemlju, neprekinjeno vse do danes. Najprej so bile samostojne, potem podložne fevdalni gospodi, v današnji obliki (z vso administracijo) pa se pojavljajo nekako od leta 1850. In od te letnice naprej bomo iskali občinske žige.

Junija leta 2017 nam je svoje predfilatelistične žige zaupal g. Konrad Kajtna (velik poznavalec predfilatelistične zgodovine) in med temi starimi pismi smo našli tudi nekaj občinskih žigov (merij) s področja današnje Slovenije (Sežana, Koper, Komen, Stopiče ...). Vsi občinski žigi v času Ilirskih Provinc so bili

**Pravila za vnos v našo mapo.** Objavili bomo vsak kraj, za katerega bomo našli občinski žig pred letom 1964. Drugi pogoj pa je fotografija (razglednica, veduta ...) kraja. Tak primer je npr. trg Kropa, ki je že v naši mapi. Še bolj zanimiv je Predtrg, ki v zgodovini ni bil nikoli niti vas (nikoli ni imel ne pošte, šole ali cerkve), pa je bil dolgo časa samostojna občina. **Pri Srednjem Gašteraju in Kamenščaku imamo nalepki, a ne moremo najti (stare) fotografije ali razglednice teh dveh krajev ...**



**Srednji Gašteraj – občinski urad, ok. 1890**  
Vir: skycrapercity



**Kamenščak – občinski urad, A-O**  
Vir: DAR

**Inventura:** Do sedaj nam je (poleg ostalih, ki niso razvrščeni) uspelo najti naslednje krajevne grbe: Bartsch 1567 (8), Valvasor 1687 (46), Schmutz 1822 (3), Widimsky 1864 (20), pečatne znamke (58), Schroll 1907 (15), Album Kava HAG 1930 (39) in Album Abadie (25) ter povojni Koloys 1968 (17). Teklo je še nekaj projektov (npr. značke krajevnih grbov, znamke »Cinderella Stamps« ...), kjer je moč najti dobre kopije starih krajevnih grbov. **Vse, ki imate kakšen artikel iz omenjenih grbovnihi knjig, albumov (Abadie Album smo kupili sami) in ostalih zbirk, vljudno prosimo, da gradivo skenirate ali fotografirate in nam pošljete sken.**

**Odgovori občin:** Vsem občinam, ki ste se oglasile, velika hvala za odgovor in dobre želje. Zavedamo se, da občine nimajo svojih arhivov. Zato prosimo, da v svojih občinskih glasilih ali kako drugače o projektu obvestite svoje občane. **Velika škoda je, da podoben projekt ne poteka na državnem nivoju. Zato se obračamo na posamezne ljudi, da doma pogledajo predvsem za starimi občinskimi žigi.**



**Sestavil: Goran Lavrenčak – DAR**

**Prvič objavljeno: 21. 5. 2016**

**Zadnjič dopolnjeno: 31. 7. 2017**

glavrencak@gmail.com